




Consell Comarcal  
del Baix Ebre



[http:// www.baixebre.org](http://www.baixebre.org)

Edició: Consell Comarcal del Baix Ebre DL T-1650-03 Tiratge: 5.000 exemplars Impressió: Impremta Quera Disseny: Nimmil Foto: Bolufo Fotógraf



# VIAVERDA

*al Baix Ebre*

Consell Comarcal  
del Baix Ebre

 Caminos  
Naturales

## Què és la via verda?

Les vies verdes constitueixen l'instrument ideal per promoure entre la societat una nova cultura de l'oci, del deport a l'aire lliure i de la mobilitat no motoritzada. A més, representa un ajut a la cultura de la bicicleta, de l'excursionisme o dels passeigs a cavall, ja que generalitza el seu ús entre tots els ciutadans, exercint un important paper educatiu, en especial per als més joves, ja que el gran avantatge de la *Via Verda* és que garanteix l'accessibilitat i la universalitat dels usuaris, sense limitacions d'edat o capacitat física.

## Antecedents històrics

La via verda és un ruta turística que transcorre per l'antiga via fèrria de la Val de Zafan on, atès l'interès del govern de l'Aragó de tenir port de mar per explotar els seus productes, van construir un traçat de tren en què estava projectada la unió del municipi de la Puebla de Híjar amb Tortosa. Les obres es varen començar el 1882, però a causa de diversos problemes, no fou fins l'any 1942 quan es va poder inaugurar. La via va estar en servei durant 31 anys i es va tancar definitivament el 17 de setembre de 1973. Aquesta obra no es va concloure mai, fet que la va condemnar al desús. La via verda, al seu pas per la comarca del Baix Ebre té un traçat total de 22,4 km, mentre que el de tota la via és de 110 km (Alcanyis - Tortosa).



## Llocs per on transcorre

La nova ruta s'inicia en el terme municipal de Tortosa, travessa per Roquetes, EMD Jesús, Aldover, Xerta i, finalment, Benifallet, punt on uneix amb el tram de la Terra Alta, a l'altura del terme del Pinell de Brai. El total de la via del Baix Ebre i de la Terra Alta és de 46 km. Hi ha projectat unir la via verda, des de Tortosa, amb el municipi de Deltebre i el Parc Natural del Delta de l'Ebre.



## Fitxa tècnica

Total de ruta: 22,40 km

Localització: entre Tortosa i Benifallet.

Desnivell: 45,6m

Dificultat: baixa.

Usuaris: a peu, a cavall i amb bicicleta.

Accessibilitat: apte per a minusvàlids.

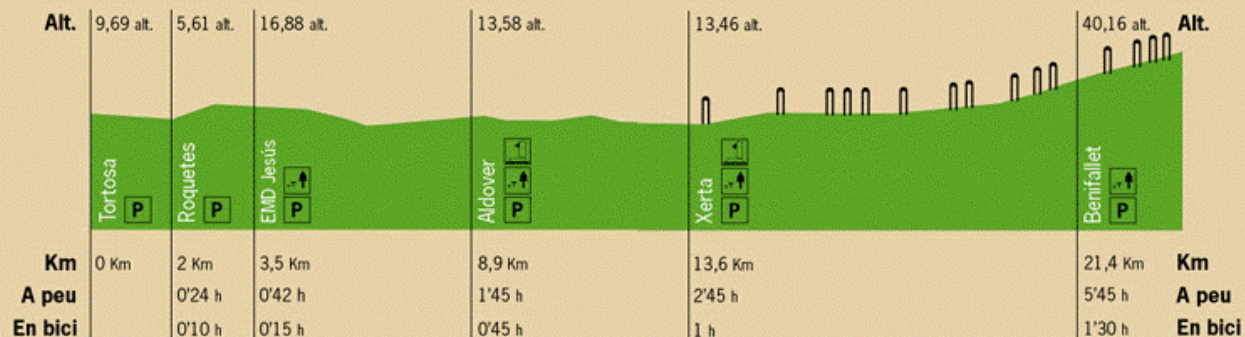
Recomanacions: bon calçat, cantimplora, cambra de recarvi, casc, i llanterna.

Tipus de ferm: asfalt.

Infraestructura: via verda que travessa diversos túnels il·luminats i envoltats d'arbres i muntanyes, de gran bellesa paisatgística.

Punts d'aigua potable: Aldover i Xerta.

Telèfons d'urgència: bombers 085, emergències 112, ambulàncies 061 i sanitat respon 902 111 444.





## TORTOSA

És la capital del Baix Ebre. Situada al centre de la comarca, abasta un extens terme que limita amb els municipis del Perelló, Camarles, l'Aldea, Roquetes, Alfara de Carles, Aldover i Tivenys.

Un conjunt de gran interès el formen els anomenats Reials Col·legis (s.XVI).

També són interessants el castell de la Suda (s.X), la catedral de Sta. Maria, i el monestir de Sta. Clara (s. XIII) i la Puríssima (s. XVII ) i el Palau Episcopal (s. XIV).

## ROQUETES

Se situa al marge dret de l'Ebre. El seu terme municipal abasta bona part del Parc Natural dels Ports. Limita amb els termes de Tortosa i Alfara de Carles. Destaquen com a edificis l'església, l'ajuntament vell i el mercat municipal i les cases nobles de la Torre d'en Gil i de Travals, Vall del Marquès i la de l'Hort de Cruells.

## EMD JESÚS

Al seu pas per l'EMD de Jesús es recomana la visita a l'església de St. Francesc (s.XVIII), la casa museu d'Enric d'Ossó i la casa museu Rosa M<sup>a</sup> Molas, l'ermita de St. Bernabé o St. Gregori dels Molins (s.XIV) i les dues torres (s.XIV) de defensa, entre d'altres...

## ALDOVER

És el municipi més petit de la comarca. Se situa entre la punta del Penyaflor i la ribera dreta de l'Ebre, i una franja estreta que abasta des del secà al regadiu. Són llocs d'interès, l'església de la Nativitat de nostra Senyora, la platja fluvial de l'Ebre i el paratge de les Olles.

## XERTA

Enclavada al marge dret del riu Ebre. Limita amb els termes municipals de Benifallet, Tivenys, Paül, Alfara de Carles i Aldover.

L'obra hidràulica més important és l'Assut, que permet la captació de les aigües dels dos canals de regadiu. També són interessants el molí (s.XVI) i l'església de l'Assumpció i St. Martí.

## BENIFALLET

Municipi situat al nord de la comarca del Baix Ebre que s'estén entre les dues riberes del Ebre. Com a lloc d'interès turístic, hem de remarcar l'assentament fènic d'Aldovesa ( s.VII a.C.), el poblat ibèric de Castellot de la Roca Roja (s.VI a. C.), la via romana del mas del Cachorro, l'ermita de la Mare de Déu de Dalt o del Calvari ( s. XIII) i l'església parroquial.



Benifallet



EMD Jesús




Roquetes



Xerta



Aldover



Tortosa