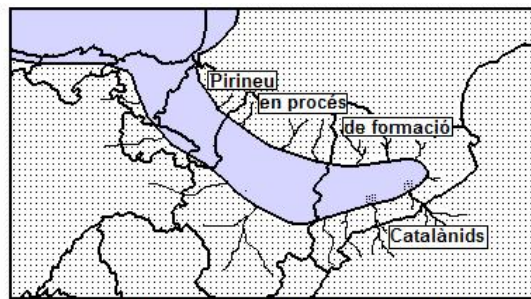
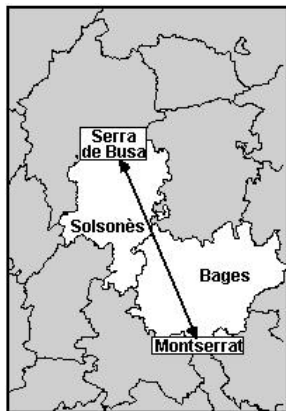
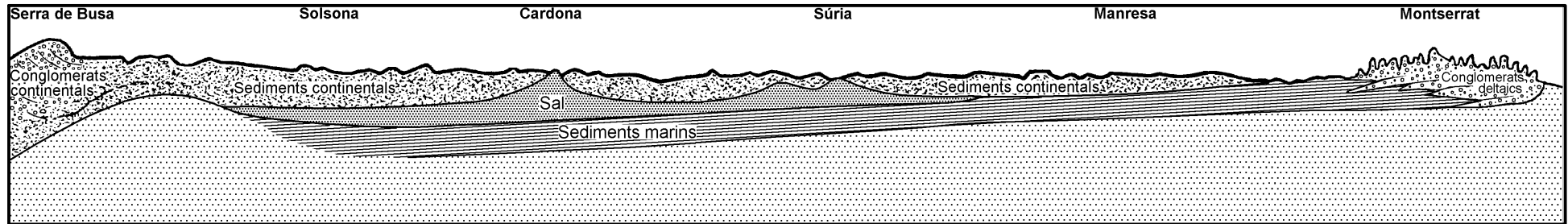


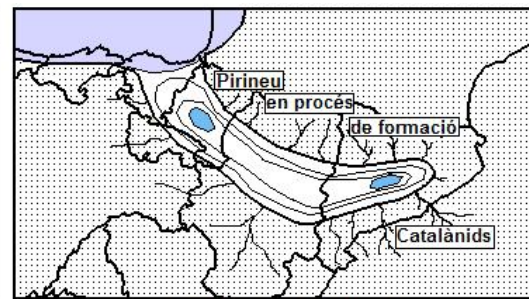
LA DEPRESSIÓ CENTRAL



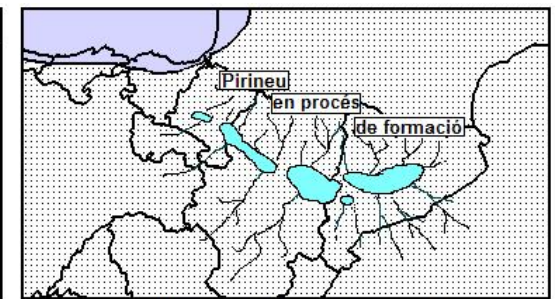
TALL GEOLÒGIC DE LA DEPRESSIÓ CENTRAL



El mar de la Depressió de l'Ebre a l'eocè
(sedimentació marina)



Tancament del mar
(precipitació de sal)



Els llacs a finals de l'eocè
(sedimentació continental)

Llegenda

Sediments marins	Dipositats al fons marí quan hi havia comunicació amb l'oceà. Margues blaves, gresos, calcàries coral·lines...
Conglomerats deltaics	Graves portades per rius que baixaven dels Catalànids, formant grans deltes a Montserrat i Sant Llorenç.
Sal	Evaporites que van precipitar quan es va tancar la comunicació amb l'oceà.
Sediments continentals	Materials sedimentats a les planes i llacs de la conca sense sortida al mar.
Conglomerats continentals	Graves que portaven els rius que baixaven del Pirineu en formació. Es van aixecar formant el Prepirineu.