












L'interior d'illa (jardí)



Adreça:
Nom de l'interior d'illa:

	DIMENSIONS	<input type="checkbox"/> GRAN (100x100m)	<input type="checkbox"/> MITJANA (50 x 50m)	<input type="checkbox"/> PETITA (25x25m)
	EDIFICIS	<input type="checkbox"/> ALTS (6 pisos o més)	<input type="checkbox"/> MITJANS (entre 3 i 5)	<input type="checkbox"/> BAIXOS (1 o 2 pisos)
	MOBILIARI URBÀ	<input type="checkbox"/> BANCS <input type="checkbox"/> PAPERERES <input type="checkbox"/> CONTENIDORS	<input type="checkbox"/> FANALS <input type="checkbox"/> ESTÀTUES <input type="checkbox"/> ACCÉS ADAPTAT (rampes)	<input type="checkbox"/> FONTS <input type="checkbox"/> JOCS INFANTILS
	ACTIVITAT HUMANA	<input type="checkbox"/> PASSEIG	<input type="checkbox"/> JOC	<input type="checkbox"/> REPÒS
	VEGETACIÓ	<input type="checkbox"/> ARBRES Quins?	<input type="checkbox"/> ARBUSTS Quins?	<input type="checkbox"/> GESPA / PLANTES
	FAUNA	<input type="checkbox"/> DOMÈSTICA Quins?		<input type="checkbox"/> NO DOMÈSTICA Quins?
	SOROLL TRÀNSIT(6)	<input type="checkbox"/> BAIX	<input type="checkbox"/> ALT	<input type="checkbox"/> MOLT ALT
	OLORS	<input type="checkbox"/> FA OLOR DE...	<input type="checkbox"/> SE SENT PUDOR DE...	<input type="checkbox"/> CAP OLOR
	COM T'HI HAS SENTIT?			



Fareu un petit reportatge fotogràfic d'aquest lloc. Tireu fotos de:

- La placa amb el nom
- Algun objecte de mobiliari urbà (paperera, banc,...).
- Alguna mostra de la vegetació o fauna que hi veieu.
- Algun altre element que us cridi l'atenció.

El carrer



Fareu també un petit reportatge fotogràfic. Tireu fotos de:

- La placa amb el nom del carrer.
- Una foto general.
- Alguna mostra de la vegetació o fauna que hi veieu.
- Algun edifici que us cridi l'atenció.



Observeu bé el carrer i feu una petita descripció del que hi veieu:

EXPLORACIÓ URBANA



La majoria d'habitants de Catalunya viuen a les ciutats. Només a l'Àrea Metropolitana de Barcelona (Barcelona i ciutats del voltant) resideixen el 6 de cada 10.

Les ciutats són molt complexes i canviants. Es troben condicionades pel seu medi físic, per la seva història, la seva cultura... Tenen coses bones i coses dolentes, algunes es poden mesurar clarament (trànsit, contaminació, transports, entrades i sortides de productes...) i d'altres no tant (valors dels seus ciutadans, sentiments...). Si coneixem aquests aspectes podrem decidir quin tipus de ciutat ens agradaria, què ens agradaria canviar i com ho podríem aconseguir.



Feu servir aquest plànol per marcar els llocs on hem estat. Mireu també de traçar el recorregut que hem fet.











1	Punt de partida:	2	
3		4	
5		6	
7		8	

Els transports



Escriu el nom d'aquests mitjans de transport i subratlla els que siguin PÚBLICS.

TRAMVIA—COTXE—TAXI—MOTO—BICING—METRO—AUTOBÚS— TELEFÈRIC



Observació d'una estació de metro (marca els elements que hi vegis)

Nom de l'estació:	Línia:
<input type="checkbox"/> Es pot fer canvi de línia <input type="checkbox"/> Amb quines línies? L1 L2 L3 L4 L5 L9	
<input type="checkbox"/> Adaptada per a persones amb mobilitat reduïda <input type="checkbox"/>	
<input type="checkbox"/> Ascensor <input type="checkbox"/>	<input type="checkbox"/> Escales mecàniques <input type="checkbox"/>
El vestíbul:	
<input type="checkbox"/> Màquines de bitllets <input type="checkbox"/>	<input type="checkbox"/> Màquines validadores <input type="checkbox"/>
<input type="checkbox"/> Venda manual <input type="checkbox"/>	<input type="checkbox"/> Cartells informatius <input type="checkbox"/>
<input type="checkbox"/> Botigues <input type="checkbox"/>	<input type="checkbox"/> Bar <input type="checkbox"/>
<input type="checkbox"/> Oficina del cap d'estació <input type="checkbox"/>	<input type="checkbox"/> Informació <input type="checkbox"/>



Anota les dades del recorregut amb metro que heu fet des de l'escola:

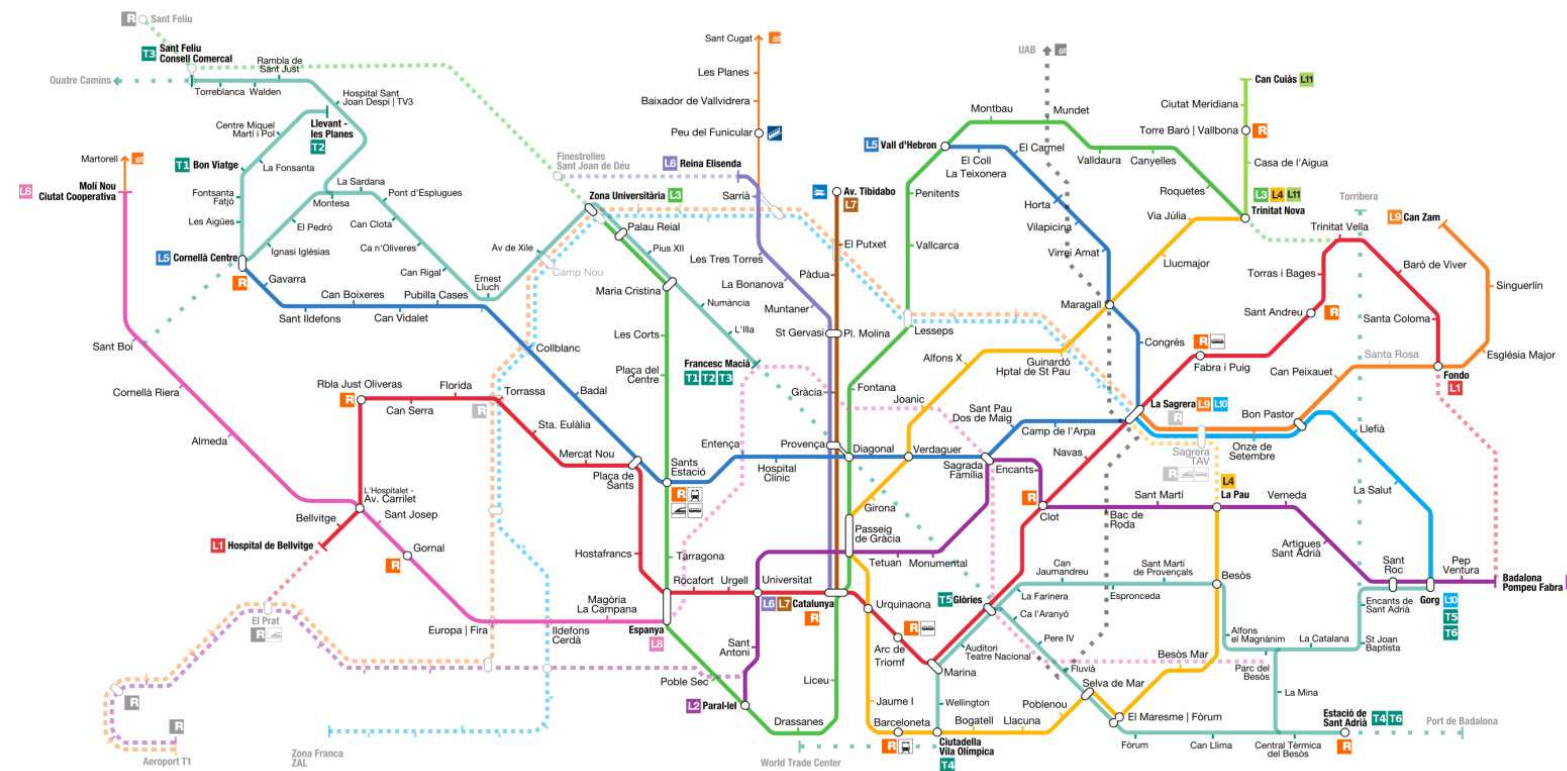
Hem Agafat la línia _____.

a l'estació de _____ i hem baixat a l'estació _____

Anota el preu d'un bitllet senzill (1 viatge): _____

Anota el preu d'una tarja T-10 (10 viatges): _____

PLÀNOL DEL METRO DE BARCELONA









El trànsit

OBSERVACIÓ DEL TRÀNSIT AL CARRER:



Comptareu els vehicles de diferents tipus que travessen un semàfor. A partir que es posi verd comptarem fins que es posi vermell. Ho farem en dos llocs diferents.

	Amplada (1)	Vehicles					Soroll (2)			
		Cotxes 	Autobús i Taxis  	Motos 	Bicis 	Altres 	TOTAL	Baix	Alt	Molt alt
1r cop										
2n cop										
Total:										

Comenteu els resultats:

- Quin tipus de vehicle és el més abundant?
- Quins vehicles creieu que són els més adients per circular a la ciutat?
- Com podria millorar el trànsit en aquest carrer?

(1) Compteu quants carrils té (incloent-hi els d'aparcament).

(2) Poseu **Baix** si es pot parlar amb veu baixa tranquil·lament; **alt** si s'ha d'alçar la veu i **molt alt** si s'ha de cridar.