


### Flora




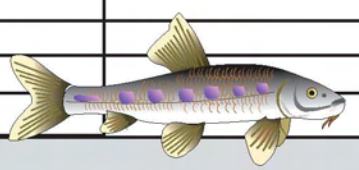
<b>Continuïtat vegetació ribera</b> E D (vora Esquerra, vora dreta) <input type="checkbox"/> <input type="checkbox"/> Total <input type="checkbox"/> <input type="checkbox"/> En grans clapes <input type="checkbox"/> <input type="checkbox"/> En petites clapes aïllades	<b>Estructura</b> <input type="checkbox"/> <input type="checkbox"/> Bosc dens <input type="checkbox"/> <input type="checkbox"/> Bosc esclarissat <input type="checkbox"/> <input type="checkbox"/> Arbres aïllats <input type="checkbox"/> <input type="checkbox"/> Canyar <input type="checkbox"/> <input type="checkbox"/> Herbassar <input type="checkbox"/> <input type="checkbox"/> Sòl nu	<b>Connectivitat amb terres pròximes</b> <input type="checkbox"/> <input type="checkbox"/> Total amb bosc <input type="checkbox"/> <input type="checkbox"/> Parcial amb conreus <input type="checkbox"/> <input type="checkbox"/> Parcial urbanitzat <input type="checkbox"/> <input type="checkbox"/> Nul·la amb cultius <input type="checkbox"/> <input type="checkbox"/> Nul·la urbanitzat
--	---	--

Plantes de ribera	Plantes de la vora	Plantes aquàtiques

### Fauna

Insectes	Crustacis	Mol·luscs	Altres invertebrats


Moixons	Peixos	Amfibis i rèptils / Mamífers

**Estat de salut del riu (segons organismes indicadors)**

Sa                                       Dolent  
 Primers símptomes de malaltia    Greu

Causas:




CdA de l'Ebre  
Centre difusor del  
Projecte Rius

1a edició: 2004 D.L.T.-347/04  
3a edició: 2007 D.L.T.-346/07  
Gràfiques Castellà

# PROJECTE RIBES

## PROJECTE EBRE



Pla d'Activitats Educatives per a la Descoberta i el Coneixement de la Ciutat de Tortosa

# DESCOBREIX LA TEUA CIUTAT



## Dades generals

Centre: \_\_\_\_\_ Localitat: \_\_\_\_\_ Nivell: \_\_\_\_\_

Data: \_\_\_\_\_ lloc: \_\_\_\_\_

Localització geogràfica UTM  
 Inici tram: V \_\_\_\_\_ H \_\_\_\_\_  
 Final tram: V \_\_\_\_\_ H \_\_\_\_\_

Altitud sobre el nivell del mar: \_\_\_\_\_ metres

Temps avui: \_\_\_\_\_  
 Temps últimes 48 hores: \_\_\_\_\_

Descripció del lloc:

## Secció del riu

Ribera esquerra: \_\_\_\_\_ metres Canal: \_\_\_\_\_ metres Ribera dreta: \_\_\_\_\_ metres

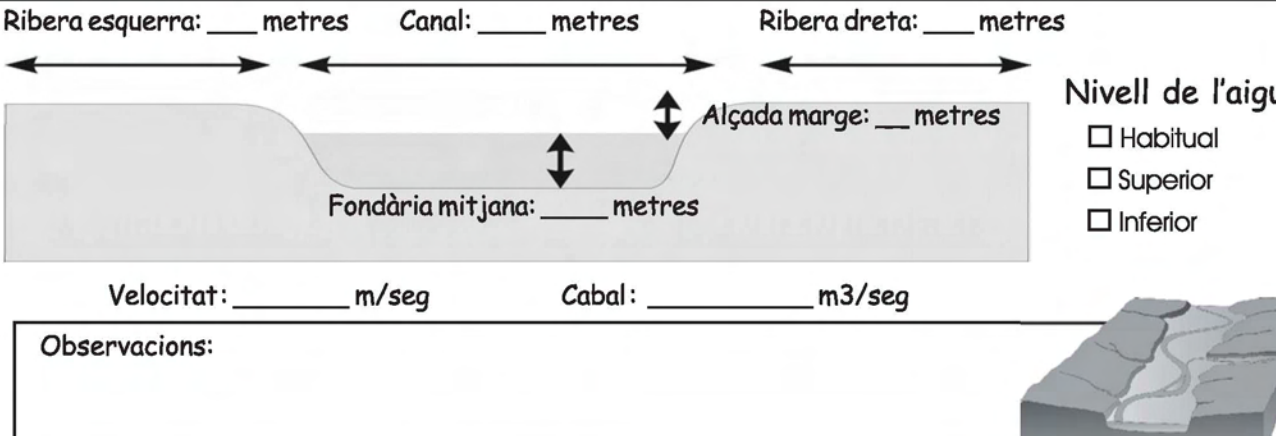
Alçada marge: \_\_\_\_\_ metres

Fondària mitjana: \_\_\_\_\_ metres

Nivell de l'aigua  
 Habitual  
 Superior  
 Inferior

Velocitat: \_\_\_\_\_ m/seg Cabal: \_\_\_\_\_ m<sup>3</sup>/seg

Observacions:



## Paràmetres fisicoquímics de l'aigua

Color:  Transparent  Tèrbol  Fangós  Blanquinós  Gris  \_\_\_\_\_

Olor:  Peix  Ous podrits  Claveguera  Amoníac  Purins  \_\_\_\_\_

Indicis de:  Olis  espuma  Olis  escuma  \_\_\_\_\_

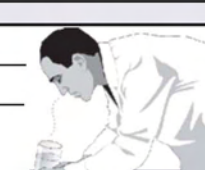
Mesures  
 Temperatura \_\_\_\_\_ °C

pH \_\_\_\_\_  
 Duresa \_\_\_\_\_ mg/l  
 Nitrats \_\_\_\_\_ mg/l  
 Nitrits \_\_\_\_\_ mg/l

Transparència:  
 Es veu el sector 1  
 Es veu el sector 2  
 Es veu el sector 3  
 Es veu el sector 4

Substrat del fons:  
 Fulles, branques i restes org.  
 Llims i fangs  
 Arena  
 Grava  
 Còdols  
 Roques  
 Artificial (moll, embarcador)

Observacions:



## Esquema del tram de riu



## Elements observats

Terres pròximes	Riberes	Canal fluvial
E D (vora Esquerra, vora dreta)	E D	
<input type="checkbox"/> Indústria	<input type="checkbox"/> Vora erosionada	<input type="checkbox"/> Zona de corrent fort
<input type="checkbox"/> Conreus	<input type="checkbox"/> Vora cimentada o espigó	<input type="checkbox"/> Zona embassada
<input type="checkbox"/> Ramats	<input type="checkbox"/> Arbres	<input type="checkbox"/> Gorgs o estrets
<input type="checkbox"/> Extracció d'àrids	<input type="checkbox"/> Arbusts	<input type="checkbox"/> Illa
<input type="checkbox"/> Ciutat, urbanització	<input type="checkbox"/> Herbes	<input type="checkbox"/> Salt d'aigua
<input type="checkbox"/> Càmping	<input type="checkbox"/> Platges	<input type="checkbox"/> Desemboc. afluent
<input type="checkbox"/> Zones d'esbarjo	<input type="checkbox"/> Zones inundades	<input type="checkbox"/> Captació aigua
<input type="checkbox"/> Abocador	<input type="checkbox"/> Esbrotades /talades	<input type="checkbox"/> Canal de rec
<input type="checkbox"/> Pàrking	<input type="checkbox"/> Runes	<input type="checkbox"/> Resclosa
<input type="checkbox"/> EDAR	<input type="checkbox"/> Moviment de terres	<input type="checkbox"/> Assut
<input type="checkbox"/> Carretera	<input type="checkbox"/> Passeig fluvial	<input type="checkbox"/> Explotació hidràulica
<input type="checkbox"/> Ferrocarril	<input type="checkbox"/> Accés a peu	<input type="checkbox"/> Sortida col·lector
<input type="checkbox"/> Sèquia	<input type="checkbox"/> Accés en cotxe	<input type="checkbox"/> Pont
<input type="checkbox"/> Ermita	<input type="checkbox"/> Accés en barca	<input type="checkbox"/> Embarcador flotant
<input type="checkbox"/> Molí	<input type="checkbox"/> Canal o sèquia	<input type="checkbox"/> Boia
<input type="checkbox"/> Pou	<input type="checkbox"/> Edificis	<input type="checkbox"/> Arts de pesca
<input type="checkbox"/> Restes arqueològiques	<input type="checkbox"/> Amarrador, port	<input type="checkbox"/> Masses de plantes surant
<input type="checkbox"/> _____	<input type="checkbox"/> _____	<input type="checkbox"/> _____

## Deixalles

Runa  Roba, sabates  poc  molt )

Pneumàtics  Envasos de plàstic

Suro blanc  Ferralla

Llaunes  paper i cartons

Fustes  Vidre

Cordes  \_\_\_\_\_

Observacions:

