

DESCOBREIX LA TEUA CIUTAT

Pla d'Activitats Educatives per a la Descoberta i el Coneixement de la Ciutat de Tortosa

CONÈIXER L'EBRE


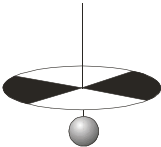






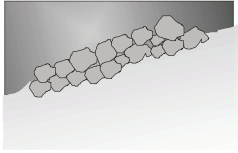











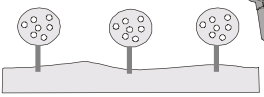




CONÈIXER L'EBRE



L'Illa dels Bous



El riu a l'illa dels Bous

<p>Color de l'aigua: ?</p> <p>.....</p>	<p>Profunditat del riu segons tu ?</p> <p>.....</p> <p>amb la corda</p> <p>.....</p> 	<p>Transparència de l'aigua segons tu ?</p> <p>.....</p> <p>amb el disc</p> <p>.....</p> 	<p>Sons del riu ?</p> <p>.....</p> 
<p>Nom de l'illa fluvial: </p> <p>.....</p>	<p>Platges fluvials de: </p> <p>.....</p>	<p>Sortida del barranc de Sant Antoni </p> <p>.....</p>	<p>Amplada aproximada del riu davant l'illa </p> <p>.....</p>
<p>Peixera </p> 	<p>Objecte deixat pel riu a la vora </p> <p>.....</p>	<p>Pescadors de canya </p> 	<p>Element relacionat amb la navegació </p> <p>.....</p>
<p>Àlbers i lligabosc a la vora del riu </p> 	<p>Salzes i tamarius a la vora del riu </p> 	<p>Quins arbres hi ha plantats a l'antiga illa de Blanquet? </p> <p>.....</p>	<p>Ocell a la vora del riu </p> <p>.....</p>
<p> </p> <p>Fruiters a la vora del riu</p> <p>.....</p> <p>.....</p>	<p>Ocells nedant al riu. refugiant-se al bosc de ribera </p> <p>.....</p> <p>.....</p>	<p>Desguassos </p> <p>.....</p> <p>.....</p>	<p>Peix saltant al riu </p> 

 **Calcular**

? **Esbrinar**

 **Observar**

 **Dibuixar**

El riu a Tortosa, avui



Itinerari

1. Embarcador del Club de Rem
2. Pont Nou
3. Antiga illa de Blanquet
4. Desguàs barranc de Sant Antoni
5. Illa dels bous
6. Pont del tren
7. Pont de l'Estat
8. Monument

