

ITINERARI PROVISIONAL DE ROMANIA

Dissabte 19	Diumenge 20	Dilluns 21	Dimarts 22	Dimecres 23	Dijous 24	Divendres 25
15:00h. Trobada a l'aeroport del Prat.	Bucarest. 07:30h. Desdejuni.	Poiana Brasov – Bran – Brasov – Poiana Brasov 07:30h. Desdejuni.	Bucarest – Sinaia – Poiana Brasov 07:30h. Desdejuni.	Poiana Brasov – Harman – Crit – Sighisoara 07:30h. Desdejuni.	Sighisoara – Biertan – Sibiu – Bazna – Targu Mures 07:30h. Desdejuni.	Targu Mures – Cluj Napoca – Barcelona 07:30h. Desdejuni.
17:15h. Vol cap a Bucarest, amb Vueling.	08:15h. Sortida en autocar cap al Parlament	08:15h. Sortida cap a Bran 11:30h. Visita guiada al Castell de Bran (de Dràcula).	08:30h. Sortida cap a Sinaia.	08:15h. Sortida cap a Harman.	08:15h. Sortida cap a Biertan.	08:15h. Sortida cap a Cluj Napoca.
21:15h. Arribada a Bucarest.	09:00h. Visita guiada al Parlament.	13:30h. Dinar	09:00h. Visita al Visita al Castell de Peles.	08:50h. Visita guiada a l'església fortificada d'Harman.	09:00h. Visita guiada a l'església fortificada de Biertan.	10:15h. Arribada a l'aeroport de Cluj Napoca.
21:30h. Acomodació a l'hotel Ramada Nord.	10:15h. Passeig i visita guiada pel barri antic de Curtea Veche: església ortodoxa oriental (palau del patriarcat), monestir de Rodu Voda, Plaça Urinii, església ortodoxa de Domnita Balasa, església de Sant Antoni, plaça Stantul Anton, ruïnes del palau de Curte Veche i església de l'antiga Prinpipesca, gran sinagoga, monestir Stavropoleos, llibreria Carturesti, Banc Nacional de Romania, Calea Victoriei, Museu	15:00h. Sortida cap a Brasov. 15:30h. Visita guiada pel casc antic i barri de Schei, la Porta de Schei, la Strada Prundului fins la Plaça Unirii, Plaça de l'Ajuntament, església de Sant Nicolau, església Negra, església fortificada Harman, església ortodoxa, carrer de la República i Monestir franciscà.	11:00h. Sortida cap a Poiana Brasov. 12:30h. Arribada a Poiana Brasov. Acomodació a l'hotel..... 14:00h. Dinar	10:00h. Sortida cap a Crit i veure el passatge. 11:30h. Arribada a Sighisoara. Visita pel casc antic, Cetatea Sighisoarei, Plaça de la Ciudatela, Torre Cositorilor, Torre de los Tintoreros i Torre de los sastres, escalera escolar, cementiri Sajó, església ortodoxa de la Trinitat.	10:00h. Sortida cap a Sibiu. 11:30h. Visita per la ciutat. Plaça Mare, Plaça Mica, església romana catòlica, pont dels mentiders, catedral luterana, palau Bruckental i catedral evangèlica. 13:30h. Dinar (buscar lloc)	13:20h. Vol cap a Barcelona, amb Witzz.
Sopar tradicional.			17:30h. Passeig per la ciutat. Temps lliure. 20:00h. Sopar.		15:00h. Sortida cap a Bazna.	15:20h. Arribada a Barcelona.

	<p>d'Història Nacional de Romania (per veure l'estàtua de l'emperador Trajano).</p> <p>13:30h. Dinar a Caru'cu Bere.</p> <p>15:00h. Passeig per la ciutat. Galeria Macca Vilacrosse (edificis modernistes (art nouveau), Universitat de Bucarest, Teatre Nacional, església de l'Icona, Plaça de la Revolució, església Kretzulescu, Parc Cismigiu, Ateneu romà (passant pel Museu Nacional d'Art de Romania (sala de concerts))</p> <p>Òpera, concert, ballet...</p> <p>22:00h. Sopar.</p>	<p>19:30h. Tornada a Poiana Brasov.</p> <p>20:00h. Arribada a Poiana Brasov, a l'hotel....</p> <p>20:30h. Sopar tradicional.</p>		<p>14:00h. Dinar (buscar lloc)</p> <p>Tarda lliure?</p> <p>20:30h. Sopar.</p>	<p>16:30h. Passeig en carruatge fins a Boian. (durada 1h) ?</p> <p>17:30h. Sortida cap a Targu Mures.</p> <p>18:30h. Arribada a Targu Mures.</p> <p>19:00h. Visita per Targu Mures.</p> <p>20:30h. Sopar.</p>	
--	---	--	--	---	---	--

--	--	--	--	--	--	--

Fotos del monasterio Stravropoleos: <https://rutacultural.com/el-monasterio-de-stavropoleos-la-pequena-joya-de-bucarest/>

Diumenge 20 (per trajectes, per a calcular les distàncies entre els llocs i visites)

07:00h. Desdejuni.

08:15h. Sortida en autocar cap a Parlament

09:00h. Visita guiada al Parlament.

10:15h. Passeig pel casc antic: església ortodoxa oriental (palau del patriarcat) al monestir de Rodu Voda hi ha 20min caminant. De l'església ortodoxa al monestir Radu Voda hi ha 15min caminant. De monestir Radu Voda, passant per la Plaça Urinii (hi ha un mercat), a l'església ortodoxa de Domnita Balasa hi ha 17min caminant. D'aquesta església a la de Sant Antoni (Biserica Stantul Anton) hi ha 5min caminant. De biserica Stantul Anton, passant per la plaça Stantul Anton a la gran sinagoga (the coral temple) hi ha 15min caminant. De la gran sinagoga al monestir Stavropoleos hi ha 9min caminant. Del monestir Stavropoleos, passant per la llibreria Carturesti i anar al Banc Nacional de Romania hi ha 6min caminant. Del Banc Nacional de Romania, agafar el carrer Calea Victoriei per anar al Museu d'Història Nacional de Romania (per veure l'estàtua de l'emperador Trajano) hi ha 5min.

Mercats: <https://mispasoxelmundo.wordpress.com/2014/02/18/mercados-de-bucarest/>

Link del matí:

<https://www.google.es/maps/dir/Palacio+del+Parlamento/Palacio+del+Patriarcat/Radu+Voda%83+Monastery/Domni%C5%A3a+B%C4%83la%C5%9Fa+Church/Biserica+Sf%C3%A2ntul+Anton/Pia%C8%9Ba+Sf%C3%A2ntul+Anton/The+Coral+Temple/Stavropoleos+Monastery+Church/Muzeul+B%C4%83ncii+Na%C5%A3ionale/Museu+de+Historia+Nacional+de+Ruman%C3%ADa/@44.4277868,26.0942111,16z/data=!4m62!4>

[m61!1m5!1m1!1s0x40b1ff427bee28c1:0x2b1089f802abaddc!2m2!1d26.0873506!2d44.4275035!1m5!1m1!1s0x40b1ff13c15ede5b:0x69f1c9a43865a9d3!2m2!1d26.0979611!2d44.424066!1m5!1m1!1s0x40b1ff19e378e693:0x7b97cbf77cdeb20!2m2!1d26.107607!2d44.4239382!1m5!1m1!1s0x40b1ff15a650f9c1:0xa83fb540e5f1c1d7!2m2!1d26.1002358!2d44.4282356!1m5!1m1!1s0x40b1ff3e31e93745:0x429b14c5aaab2df1!2m2!1d26.1020243!2d44.4300909!1m5!1m1!1s0x40b1ff3e24ad45e7:0xaf7b7e602ff27d48!2m2!1d26.1026969!2d44.4298956!1m5!1m1!1s0x40b1ff3c2ad5fe3b:0xbef5eea7681f9f7c!2m2!1d26.1067198!2d44.4310135!1m5!1m1!1s0x40b1ff4076bc9711:0x977bf3d8a9f8e933!2m2!1d26.09887!2d44.4318033!1m5!1m1!1s0x40b1ff409ad335ad:0xc5d8baf2a478a4c5!2m2!1d26.0997471!2d44.4330846!1m5!1m1!1s0x40b1ff40166fb91:0x50934f855fca87e9!2m2!1d26.0974538!2d44.431447!3e2](#)

Mapa del matí

OPCIONES

- Palacio del Parlamento, Strada Izvor 2-4
- Palacio del Patriarcado, Strada Patriarhie
- Radu Vodă Monastery, Strada Radu Vod
- Domnița Bălașa Church, Strada Sfinții A
- Biserica Sfântul Anton, Strada Franceză
- Piața Sfântul Anton, Strada Franceză 35
- The Coral Temple, Strada Sfânta Vineri
- Stavropoleos Monastery Church, Strada
- National Bank of Romania Museum, Str
- Museo de Historia Nacional de Rumania

Enviar indicaciones a tu teléfono

1 h 22 min
6,3 km

Esta ruta incluye carreteras de uso restringido o privadas.

DETALLES

Google

Datos del mapa ©2018 Google España Condiciones Enviar comentarios 100 m

(trajectes)

13:30h. Dinar (opció anar a Caru'cu Bere).

15:00h. Passeig per la ciutat. Del Caru'cu Bere a la galeria Macca Vilacrosse, (edificis modernistes (art nouveau)), hi ha 4min caminant. De la galeria a la Universitat de Bucarest hi ha 6min caminant. De la universitat al Teatre Nacional hi ha 6min caminant. Del teatre a l'església de l'Icona hi ha 10min caminant. De l'església de l'Icona a la Plaça de la Revolució hi ha 13min caminant. De la Plaça de la Revolució a l'església Kretzulescu hi ha 2min caminant. De l'església Kretzulescu al Parc Cismigiu hi ha 8min caminant. Del parc Cismigiu a l'Ateneu romà hi ha 12min caminant (passant pel Museu Nacional d'Art de Romania (sala de concerts))

19:00h. Òpera o ballet a l'Ateneu.

Link de la tarda:

<https://www.google.es/maps/dir/Caru'+cu+Bere/Macca+Vilacrosse/Universitatea+din+Bucure%C5%9Fti/Teatrul+Na%C5%A3ional+Bucure%C5%9Fti/Biserica+Icoanei/Revolution+Square/Iglesia+Kretzulescu/Parque+Ci%C5%9Fmigiu/Romanian+Athenaeum/@44.4375412,26.0923217,15.5z/data=!4m56!4m55!1m5!1m1!1s0x40b1ff406bde77c1:0xca85c319d658a754!2m2!1d26.0981271!2d44.4320163!1m5!1m1!1s0x40b1ff40f7225839:0x71c9c5c4a6fd5bd2!2m2!1d26.097871!2d44.4331654!1m5!1m1!1s0x40b1ff473869f53f:0xee62eda4d786c152!2m2!1d26.1012481!2d44.435458!1m5!1m1!1s0x40b1ff3881ef1975:0x67bb35b30f843224!2m2!1d26.1039534!2d44.4367792!1m5!1m1!1s0x40b1ff4981e82e2b:0x40a73f719e61a804!2m2!1d26.1063474!2d44.442936!1m5!1m1!1s0x40b1ff45db9801e7:0xcf2bdd1bdb02e3a9!2m2!1d26.0974735!2d44.4392584!1m5!1m1!1s0x40b1ff45cd54a089:0x60ce944f38354ecd!2m2!1d26.0966788!2d44.4381503!1m5!1m1!1s0x40b1ff438f7e6fcf:0x3e98ab275166423b!2m2!1d26.0909837!2d44.4369687!1m5!1m1!1s0x40b1ff4f6e6d7997:0x5a73af5fe07876f2!2m2!1d26.0972792!2d44.4413202!3e2>

Mapa de la tarde:

The image displays a Google Maps interface with a walking route in Bucharest, Romania. The route is marked with blue dots and a line, starting at 'Caru' cu Bere' and ending at 'Romanian Athenaeum'. The route passes through several key locations: 'Macca Vilacrosse', 'Parque Cişmigiu', 'Revolution Square', 'Iglesia Kretzulescu', 'National Theatre Bucharest', 'Universidad de Bucarest', and 'Biserica Icoanei'. The sidebar on the left lists these stops in Spanish. A summary box shows a total walking time of 59 minutes and a distance of 4.7 km. The map includes various street names, landmarks, and a scale bar at the bottom right.

OPCIONES

- Enviar indicaciones a tu teléfono
- por Strada Stavropoleos 59 min 4,7 km
- DETALLES
- Mayoritariamente plano

Mapa de la tarde:

Caru' cu Bere, Strada Stavropoleos 5, Bu
Macca Vilacrosse, Calea Victoriei 16, Bu
Universidad de Bucarest, Bulevardul Reç
National Theatre Bucharest, Bulevardul I
Biserica Icoanei, Strada Icoanei, Bucure:
Revolution Square, Bucureşti 030167, R
Iglesia Kretzulescu, Calea Victoriei 45, B
Parque Cişmigiu, Bulevardul Regina Elis
Romanian Athenaeum, Strada Benjamin
Añadir destino

59 min
4,7 km

Google

Datos del mapa ©2018 Google España Condiciones Enviar comentarios 200 m

Dilluns 21 - Bucarest – Sinaia – Poiana Brasov

07:30h. Desdejuni.

08:15h. Sortida caminant cap al parc Herastrau.

08:45h Visita pel Palau de primavera (residència dels Ceaucesco), pel parc Herastrau i arc de triomf.

11:00h. Sortida cap a Sinaia.

13:00h. Visita al Castell de Peles.

14:00h. Dinar

16:00h. Sortida cap a Poiana Brasov.

17:30h. Arribada a Poiana Brasov. Acomodació a l'hotel.....

18:30h. Temps lliure.

20:00h. Sopar.

Link del parc Herastrau, Palau de primavera (residència dels Ceaucesco), pel parc Herastrau i arc de triomf.

<https://www.google.es/maps/dir/Ramada+Hotel+and+Suites+Bucharest+North,+Strada+Daniel+Danielopolu,+Bucarest,+Ruman%C3%ADa/Bucarest+Herastrau+Park,+%C8%98oseau+Kiseleff,+Bucarest,+Ruman%C3%ADa/Arcul+de+Triumf,+Strada+Alexandru+Constantinescu,+Bucarest,+Ruman%C3%ADa/Palatul+Prim%C4%83verii,+Bulevardul+Prim%C4%83verii,+Bucarest,+Ruman%C3%ADa/@44.4775795,26.0653524,14z/data=!4m26!4m25!1m5!1m1!1s0x40b2025e00a8f273:0x9c6ae5fdaf53ee41!2m2!1d26.0900854!2d44.486609!1m5!1m1!1s0x40b202406fa57c77:0x5457562f21869ada!2m2!1d26.0771254!2d44.475709!1m5!1m1!1s0x40b202171d6ce437:0x529d44e474f53db6!2m2!1d26.0769384!2d44.4675806!1m5!1m1!1s0x40b2020d045c0c65:0xdb2007a2a2aab9e2!2m2!1d26.092528!2d44.4691722!3e2>

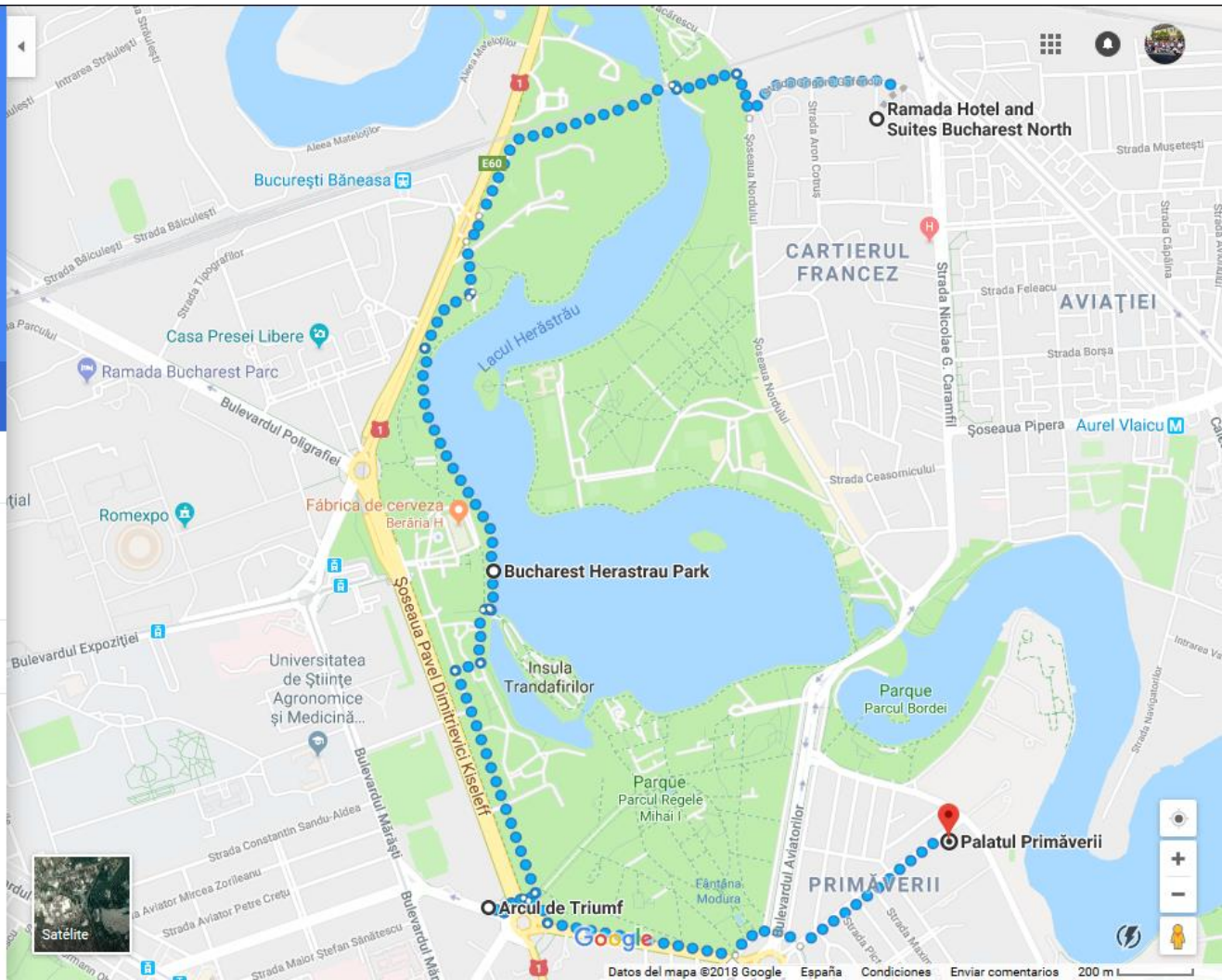
- Ramada Hotel and Suites Bucharest No
- Bucharest Herastrau Park, Șoseaua Pav
- Arcul de Triumf, Strada Alexandru Const
- Palatul Primăverii, Bulevardul Primăverii
- + Añadir destino

OPCIONES

Enviar indicaciones a tu teléfono

por Strada Elena Văcărescu 1 h 6 min
 5,1 km
[DETALLES](#)

Mayoritariamente plano



Link des de Bucarest a Sinaia

<https://www.google.es/maps/dir/Bucarest,+Ruman%C3%ADa/Sinaia,+Ruman%C3%ADa/@44.8833437,25.342578,9z/data=!3m1!4b1!4m14!4m13!1m5!1m1!1s0x40b1f93abf3cad4f:0xac0632e37c9ca628!2m2!1d26.1025384!2d44.4267674!1m5!1m1!1s0x40b3172c95bc1f5f:0x40666047c55abf82!2m2!1d25.5623504!2d45.3310429!3e0>

The screenshot displays the Google Maps interface for a route from Bucharest to Sinaia. The search bar at the top left shows the origin as 'Bucarest, Rumanía' and the destination as 'Sinaia, 106100, Rumanía'. Below the search bar, there are icons for different transport modes and a 'Salir ahora' button. The main content area lists three route options:

Route Description	Time	Distance
por DN1/E60 La ruta más rápida, el tráfico habitual	1 h 55 min	127 km
por Autostrada București - Ploiești/A3 y DN1/E60	1 h 59 min	141 km
por DN1A y DN1/E60	2 h 16 min	133 km

The map view on the right shows the route from Bucharest to Sinaia. A blue line indicates the fastest route, passing through Ploiești and Campina. A grey line shows an alternative route. A satellite inset is visible in the bottom left corner of the map. The Google logo and copyright information are at the bottom of the map.

Link des de Sinaia al Castell de Peles:

<https://www.google.es/maps/dir/Sinaia,+Ruman%C3%ADa/Peleş+Castle,+Aleea+Peleşului,+Sinaia,+Ruman%C3%ADa/@45.344806,25.5346122,14z/data=!3m1!4b1!4m14!4m13!1m5!1m1!1s0x40b3172c95bc1f5f:0x40666047c55abf82!2m2!1d25.5623504!2d45.3310429!1m5!1m1!1s0x40b316ecd2e0556d:0x9a6e63a594f3d5ad!2m2!1d25.5426423!2d45.3599816!3e0>

The screenshot shows a Google Maps interface with a route from Sinaia to Peleş Castle. The sidebar on the left contains the following information:

- Origin: Sinaia, 106100, Rumania
- Destination: Aleea Peleşului 2, Sinaia 106100, Rumania
- Buttons: Salir ahora, OPCIONES, Enviar indicaciones a tu teléfono
- Route 1: por DN1/E60, 15 min, 6,8 km. La ruta más rápida. Nota: Esta ruta incluye carreteras de uso restringido o privadas.
- Route 2: por Calea Bucureşti/DN1/E60, 15 min, 5,6 km.

The map shows the route in blue, starting from Sinaia and ending at Peleş Castle. A satellite view inset is visible in the bottom left corner. The bottom of the map displays the Google logo, copyright information (©2018 Google), and location (España).

Link des de Sinaia a Poiana Brasov:

<https://www.google.es/maps/dir/Sinaia,+Ruman%C3%ADa/Poiana+Bra%C8%99ov,+Bra%C8%99ov,+Ruman%C3%ADa/@45.4644967,25.3713916,11z/data=!3m1!4b1!4m14!4m13!1m5!1m1!1s0x40b3172c95bc1f5f:0x40666047c55abf82!2m2!1d25.5623504!2d45.3310429!1m5!1m1!1s0x40b3449e0439a589:0xf790f8ae21edd7c8!2m2!1d25.5513291!2d45.5955044!3e0>

The screenshot displays a Google Maps interface with a route from Sinaia to Poiana Brașov. The route is shown as a blue line with orange segments, indicating a mix of road types. The sidebar on the left provides the following information:

- Start: Sinaia, 106100, Rumanía
- End: Poiana Brașov, Brașov, Rumanía
- Mode: Salir ahora (Car)
- Options: OPCIONES
- Feature: Enviar indicaciones a tu teléfono
- Route Summary: por DN73A, 1 h 53 min, 53,2 km. Note: La ruta más rápida debido al estado del tráfico.
- Link: DETALLES

The map shows the route passing through Râșnov, Zărnești, Bran, and Poiana Țapului. Key landmarks include the Parcul Natural Bucegi and the town of Sinaia. The bottom of the map shows the Google logo and copyright information: Datos del mapa ©2018 Google España Condiciones Enviar comentarios 5 km.

Dimarts 22 - Poiana Brasov – Bran – Brasov – Poiana Brasov

07:30h. Desdejuni.

08:15h. Sortida cap a Bran.

09:00h. Visita guiada al Castell de Bran (de Dràcula).

10:15h. Sortida cap a Brasov.

10:50h. Visita guiada pel casc antic i barri de Schei, la Porta de Schei, la Strada Prundului fins la Plaça Unirii, Plaça de l'Ajuntament, església de Sant Nicolau, església Negra, església fortificada Harman, església ortodoxa, Carrer de la República i Monestir franciscà.

14:00h. Dinar (buscar un lloc)

16:00h. Tornada a Poiana Brasov.

16:30h. Arribada a Poiana Brasov, a l'hotel...

17:00h. Temps lliure.

20:30h. Sopar tradicional.

Link des de Poiana Brasov al castell de Bran

<https://www.google.es/maps/dir/Poiana+Bra%C8%99ov,+Bra%C8%99ov,+Ruman%C3%ADa/Castelul+Bran,+Strada+General+Traian+Mo%C8%99oiu,+Bran,+Ruman%C3%ADa/@45.5571955,25.389182,12z/data=!3m1!4b1!4m14!4m13!1m5!1m1!1s0x40b3449e0439a589:0xf790f8ae21ed7c8!2m2!1d25.5513291!2d45.5955044!1m5!1m1!1s0x40b347e5a415de31:0xcf922792d921ab7f!2m2!1d25.3671637!2d45.5149022!3e0>

Recibidos - cfaedeliaviatgesdes X hotel ramada bucharest - Busca X myQNAPcloud X de Poiana Braşov, Braşov, Rum X de Poiana Braşov, Braşov, Rum X +

https://www.google.es/maps/dir/Poiana+Braşov,+Braşov,+Rumanía/Castelul+Bran,+Str ... Buscar

Poiana Braşov, Braşov, Rumanía
raian Moşoiu 24, Bran 507025, Rumanía
Añadir destino

Salir ahora OPCIONES

Enviar indicaciones a tu teléfono

por DN1E y DN73/E574 **37 min**
La ruta más rápida, aunque el tráfico es más lento de lo habitual 22,2 km
DETALLES

por DN1E y DN73A **40 min**
25,7 km

Map showing routes from Poiana Braşov to Bran Castle. The fastest route (37 min, 22,2 km) is highlighted in blue and orange, passing through Cetatea Râşnov. The alternative route (40 min, 25,7 km) is shown in grey.

Datos del mapa ©2018 Google España Condiciones Enviar comentarios 2 km

Link des del castell de Bran a Brasov

<https://www.google.es/maps/dir/Castelul+Bran,+Strada+General+Traian+Mo%C8%99oiu,+Bran,+Ruman%C3%ADa/Bra%C8%99ov,+Ruman%C3%ADa/@45.6025879,25.3440758,11z/data=!3m1!4b1!4m14!4m13!1m5!1m1!1s0x40b347e5a415de31:0xcf922792d921ab7f!2m2!1d25.3671637!2d45.5149022!1m5!1m1!1s0x40b35b862aa214f1:0x6cf5f2ef54391e0f!2m2!1d25.6011977!2d45.6579755!3e0>

Recibidos - cfaedeliaviatgesdes x hotel ramada bucharest - Busc x myQNAPcloud x de Poiana Braşov, Braşov, Rum x de Castillo de Bran a Braşov, Ru x +

https://www.google.es/maps/dir/Castelul+Bran,+Strada+General+Traian+Moşoiu,+Braşov,+Rumania/Braşov,+Rumania/@45.6025879,25.3440758,11z

Castillo de Bran, Strada General Traian Moşoiu
Braşov, Rumanía
Añadir destino

Salir ahora OPCIONES

Enviar indicaciones a tu teléfono

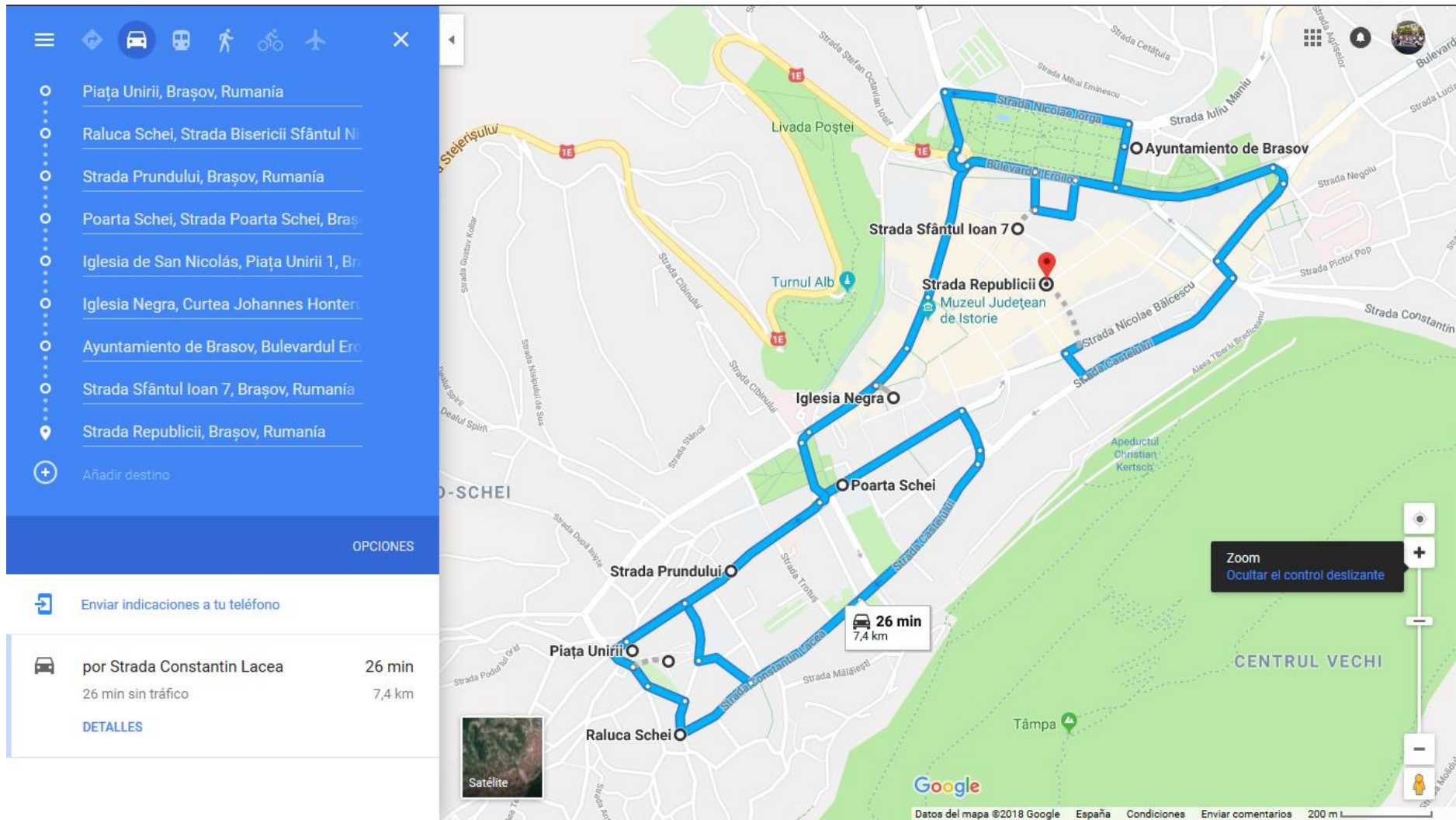
por DN73	40 min
La ruta más rápida, aunque el tráfico es más lento de lo habitual	27,4 km
DETALLES	
por DJ112A	44 min
	38,3 km

Satélite

Datos del mapa ©2018 Google España Condiciones Enviar comentarios 5 km

Visita per Brasov

<https://www.google.es/maps/dir/Pia%C8%9Ba+Unirii,+Bra%C8%99ov,+Ruman%C3%ADa/Raluca+Schei/Strada+Prundului,+Bra%C8%99ov,+Ruman%C3%ADa/Poarta+Schei/Biserica+Sf%C3%A2ntul+Nicolae,+Pia%C8%9Ba+Unirii,+Bra%C8%99ov,+Ruman%C3%ADa/Biserica+Neagr%C4%83/Ayuntamiento+de+Brasov/Strada+Sf%C3%A2ntul+Ioan+7/Strada+Republicii,+Bra%C8%99ov,+Ruman%C3%ADa/@45.6405732,25.5831793,16z/data=!4m56!4m55!1m5!1m1!1s0x40b35b689d519d31:0x8eaf362c57c1b1b3!2m2!1d25.580361!2d45.6358394!1m5!1m1!1s0x40b35b67a42e33af:0x8a9e9cb31c7366bf!2m2!1d25.5817094!2d45.6341558!1m5!1m1!1s0x40b35b65e25bfa7d:0x1193f51faddf04ce!2m2!1d25.5831857!2d45.6374136!1m5!1m1!1s0x40b35b6505d95dc1:0x5365378055603b41!2m2!1d25.5863632!2d45.6391508!1m5!1m1!1s0x40b35b662fa89581:0xaf4eab5069e32341!2m2!1d25.5813764!2d45.6356261!1m5!1m1!1s0x40b35b7ad2f2f7e9:0xc93a0520cf1e899e!2m2!1d25.587809!2d45.64088!1m5!1m1!1s0x40b35b79697c6605:0xefc95173999c7f21!2m2!1d25.594771!2d45.6458578!1m5!1m1!1s0x40b35b7a3131905f:0x8d2589aba372d7d!2m2!1d25.5913704!2d45.6442634!1m5!1m1!1s0x40b35b7bb9662267:0xfde7af294f2167a!2m2!1d25.5921969!2d45.6431437!3e0>



Link des de Brasov a Poiana Brasov

<https://www.google.es/maps/dir/Bra%C8%99ov,+Ruman%C3%ADa/Poiana+Bra%C8%99ov,+Bra%C8%99ov,+Ruman%C3%ADa/@45.6267577,25.5395889,13z/data=!3m1!4b1!4m14!4m13!1m5!1m1!1s0x40b35b862aa214f1:0x6cf5f2ef54391e0f!2m2!1d25.6011977!2d45.6579755!1m5!1m1!1s0x40b3449e0439a589:0xf790f8ae21edd7c8!2m2!1d25.5513291!2d45.5955044!3e0>

Recibidos - cfaedeliaviatgesdes X hotel ramada bucharest - Busca X myQNAPcloud X de Poiana Braşov, Braşov, Rum X de Braşov, Rumanía a Poiana Braşov, Braşov, Rumanía X

https://www.google.es/maps/dir/Braşov,+Rumanía/Poiana+Braşov,+Braşov,+Rumanía/ Buscar

Braşov, Rumanía
Poiana Braşov, Braşov, Rumanía
Añadir destino

Salir ahora OPCIONES

Enviar indicaciones a tu teléfono

por DN1E	24 min
La ruta más rápida, menos tráfico de lo habitual	14,8 km

DETALLES

Satélite

Datos del mapa ©2018 Google España Condiciones Enviar comentarios 1 km

Dimecres 23 - Poiana Brasov – Harman – Crit – Sighisoara

07:30h. Desdejuni.

08:15h. Sortida cap a Harman.

08:50h. Visita guiada a l'església fortificada d'Harman.

10:00h. Sortida cap a Crit i veure el passatge.

11:30h. Arribada a Sighisoara. Visita pel casc antic, Cetatea Sighisoarei, Plaça de la Ciudadela, Torre Cositorilor, Torre de los Tintoreros i Torre de los sastres, escalera escolar, cementiri Sajó, església ortodoxa de la Trinitat.

14:00h. Dinar (buscar lloc)

Tarda lliure?

20:30h. Sopar.

Link des de Poiana Brasov a Harman

<https://www.google.es/maps/dir/Poiana+Bra%C8%99ov,+Bra%C8%99ov,+Ruman%C3%ADa/Fortified+Evangelical+Church,+H%C4%83rman+507085,+Ruman%C3%ADa/@45.6557767,25.5466594,12z/data=!3m1!4b1!4m14!4m13!1m5!1m1!1s0x40b3449e0439a589:0xf790f8ae21edd7c8!2m2!1d25.5513291!2d45.5955044!1m5!1m1!1s0x40b35f2f04ca3907:0xe80c5cc2a64f95ab!2m2!1d25.6852522!2d45.7156466!3e0>

Poiana Braşov, Braşov, Rumanía

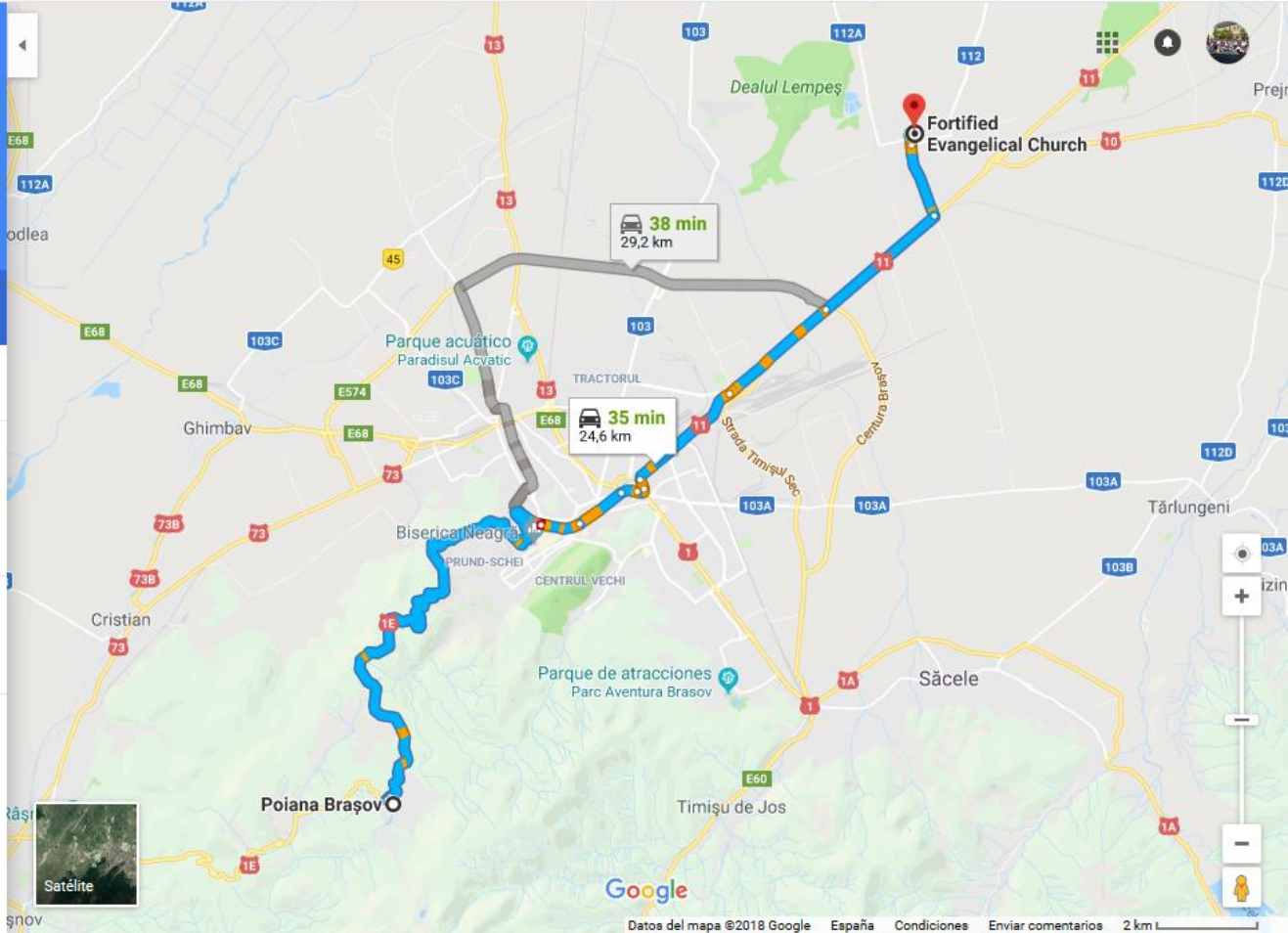
Fortified Evangelical Church, Hărman 5

Añadir destino

Salir ahora OPCIONES

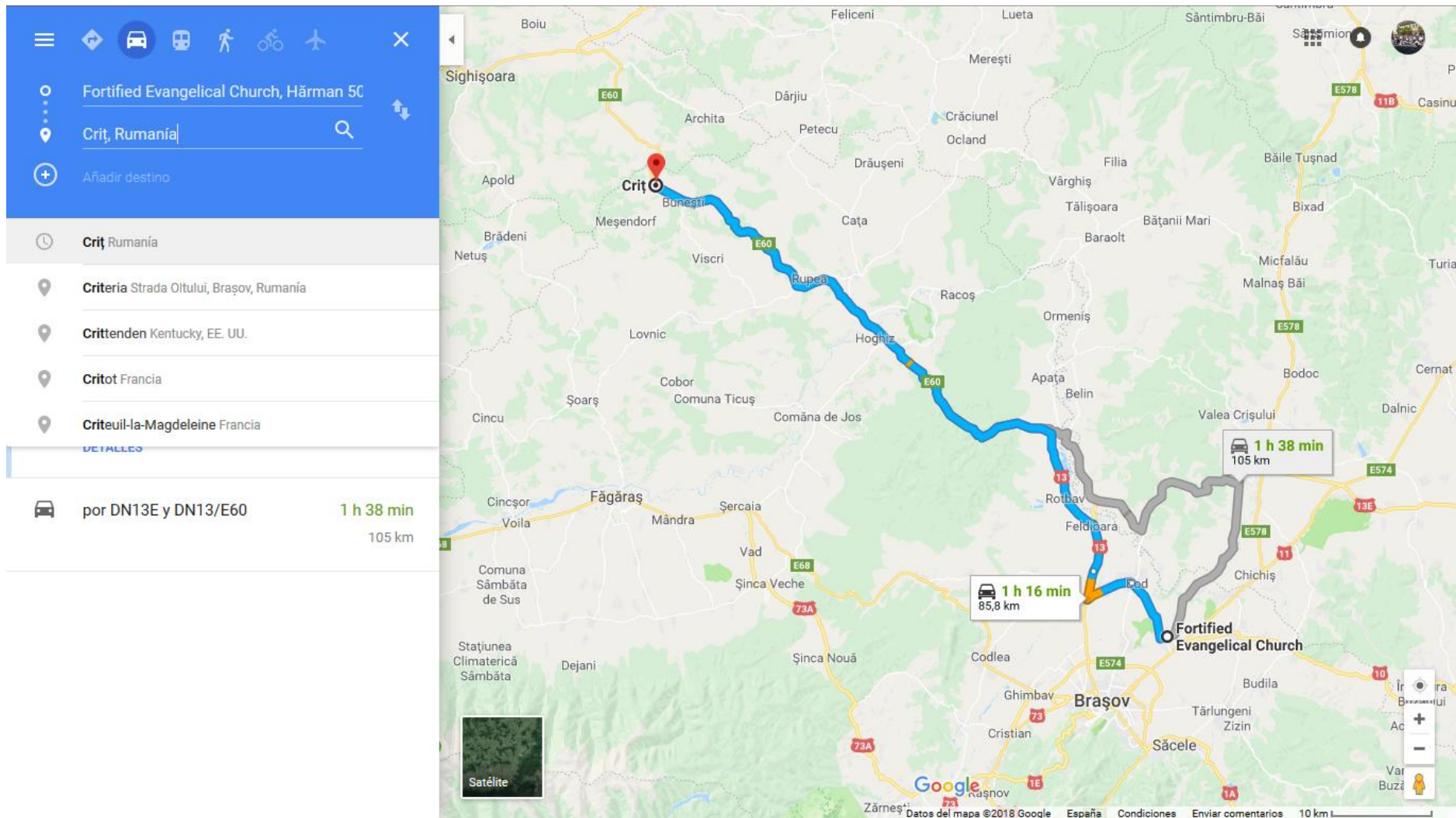
Enviar indicaciones a tu teléfono

por DN1E	35 min
La ruta más rápida, el tráfico habitual	24,6 km
DETALLES	
por DN1E y E574	38 min
	29,2 km



Link des de l'església a Crit (passatge)

<https://www.google.es/maps/dir/Fortified+Evangelical+Church,+H%C4%83rman+507085,+Ruman%C3%ADa/Cri%C8%9B,+Ruman%C3%ADa/@45.9170682,25.1208011,10z/data=!3m1!4b1!4m14!4m13!1m5!1m1!1s0x40b35f2f04ca3907:0xe80c5cc2a64f95ab!2m2!1d25.6852522!2d45.7156466!1m5!1m1!1s0x474b6ec56a6900b9:0xe44a1adeaf2642b1!2m2!1d25.0235339!2d46.1212401!3e0>



Link des de Crit a Sighisoara

<https://www.google.es/maps/dir/Cri%C8%9B,+Ruman%C3%ADa/Sighi%C8%99oara,+Ruman%C3%ADa/@46.1815943,24.842976,12z/data=!3m1!4b1!4m14!4m13!1m5!1m1!1s0x474b6ec56a6900b9:0xe44a1adeaf2642b1!2m2!1d25.0235339!2d46.1212401!1m5!1m1!1s0x474b74f2e6637e5b:0x7b12e0094163247f!2m2!1d24.7963878!2d46.2197025!3e0>

The screenshot displays a Google Maps interface with a route from Crit to Sighisoara, Romania. The route is shown as a blue line with orange segments, indicating a travel time of 32 minutes and a distance of 31.7 km. The map includes various landmarks, roads, and a sidebar with navigation options.

Route Summary:

- Start: Crit, 507036, Rumanía
- End: Sighișoara, Rumanía
- Mode: Salir ahora
- Options: OPCIONES
- Send instructions to your phone: Enviar indicaciones a tu teléfono
- Route: por DN13/E60
- Travel Time: 32 min
- Distance: 31,7 km
- Details: DETALLES

Map Labels: Soromiclea, Boiu, Șoard, Secuieni, Filaș, Viilor, Topa, Valea Dăii, Mureni, Feleag, Cetatea Țărănească, Saschiz, Angofa, Aurel Vlaicu, Șapartoc, Vulcan, Daia, Cloașterf, Crit, Șaeș, Apold, MUREȘ, SIBIU, MUREȘ, BRAȘOV, Buni.

Map Controls: Satellite, Google, Datos del mapa ©2018 Google, España, Condiciones, Enviar comentarios, 2 km.

Visita per Sighisoara

<https://www.google.es/maps/dir/Cetatea+Sighi%C8%99oara,+Sighi%C8%99oara+545400,+Ruman%C3%ADa/Pia%C8%9Ba+Cet%C4%83%C8%9Bii,+Sighi%C8%99oara+545400,+Ruman%C3%ADa/Turnul+cu+Ceas/Scara+Scolarilor/Scara+acoperita/Turnul+M%C4%83celarilor/Iglesia+del+Evangelio/Turnul+Cizmarilor/Biserica+Sf%C3%A2nta+Treime/Iglesia+de+la+Colina,+Strada+Sc%C4%83rii+10,+Sighi%C8%99oara+545400,+Ruman%C3%ADa/@46.2198803,24.7908121,17z/data=!4m62!4m61!1m5!1m1!1s0x474b75c6244491d1:0x917b2d78125c1f9!2m2!1d24.7919709!2d46.2197679!1m5!1m1!1s0x474b75c62811d613:0x72bbc02469b99d0d!2m2!1d24.7926985!2d46.2198981!1m5!1m1!1s0x474b75c85f89032f:0x2356e7e391038d1d!2m2!1d24.7932887!2d46.2193438!1m5!1m1!1s0x474b75c8828e1373:0x8c7330c2cef1548d!2m2!1d24.7915834!2d46.2189096!1m5!1m1!1s0x474b75c8aa7485ad:0x2015fd83bbdbe663!2m2!1d24.7913681!2d46.2185476!1m5!1m1!1s0x474b75c6099ca3a9:0xc61392534d40f81d!2m2!1d24.7901036!2d46.21875!1m5!1m1!1s0x474b75c5f6283fe9:0xd831abf911b6d5bf!2m2!1d24.7904341!2d46.2176!1m5!1m1!1s0x474b75c7c81570b5:0x37ec4e89e5fc5dfb!2m2!1d24.7919851!2d46.2212776!1m5!1m1!1s0x474b75c81b0a0aeb:0xda841f9850fc182c!2m2!1d24.795763!2d46.2219392!1m5!1m1!1s0x474b75c5f6283fe9:0x3176de4f7ca37a67!2m2!1d24.7905314!2d46.217681!3e2>

- Cetatea Sighișoara, Sighișoara 545400
- Piața Cetății, Sighișoara 545400, Rumania
- Torre del Reloj, Strada Turnului, Sighișoara
- Scara Scolarilor, Piața Cetății, Sighișoara
- Scara acoperita, Scara Școlarilor, Sighișoara
- Turnul Măcelarilor, Strada Micu Klein, Sighișoara
- Biserica din Deal (Sf. Nicolae), Strada Dealului, Sighișoara
- Turnul Cizmarilor, Strada Zidul Cetății, Sighișoara
- Holy Trinity Church, Strada Andrei Șaguna, Sighișoara
- Strada Scării 10, Sighișoara 545400, Rumania

OPCIONES

Enviar indicaciones a tu teléfono

por Strada Școlii y Piața Cetății 36 min
 2,4 km

DETALLES

† 91 m · † 63 m

Satélite

408 m

36 min
 2,4 km

Holy Trinity Church
 DoubleTree by Hilton Hotel Sighisoara...
 Instituto de secundaria Colegiul Național Mircea Eliade
 Hotel Villa Franca
 Restaurant La Perla

Strada Târnavei
 Strada Școlii
 Strada Zidul Cetății
 Strada Mărășești
 Strada Anton Pann
 Strada Simion Bărnuțiu
 Strada Anton Pann
 Strada Tâmparilor
 Strada Baștionului
 Strada Zidul Cetății
 Strada Școlii
 Strada Turnului
 Strada Octavien Goga
 Strada 1 Decembrie 1918

Hotel Korona
 Cetatea Sighișoara
 Piața Cetății
 Torre del Reloj
 Scara Scolarilor
 Scara acoperita
 Biserica din Deal (Sf. Nicolae)
 Iglesia de la Colina

Google
 Datos del mapa ©2018 Google España Condiciones Enviar comentarios 50 m

Dijous 24 - Sighisoara – Biertan – Sibiu – Bazna – Sighisoara

07:30h. Desdejuni.

08:15h. Sortida cap a Biertan.

09:00h. Visita guiada a l'església fortificada de Biertan.

10:00h. Sortida cap a Sibiu.

11:30h. Visita per la ciutat. Plaça Mare, Plaça Mica, església romana catòlica, pont dels mentiders, catedral luterana, palau Bruckental i catedral evangèlica.

13:30h. Dinar (buscar lloc)

15:00h. Sortida cap a Bazna.

16:30h. Passeig en carruatge fins a Boian. (durada 1h) ?

17:30h. Sortida cap a Targu Mures.

18:30h. Arribada a Targu Mures.

19:00h. Visita per Targu Mures.

20:30h. Sopar.

Link de Sighisoara a l'església de Biertan

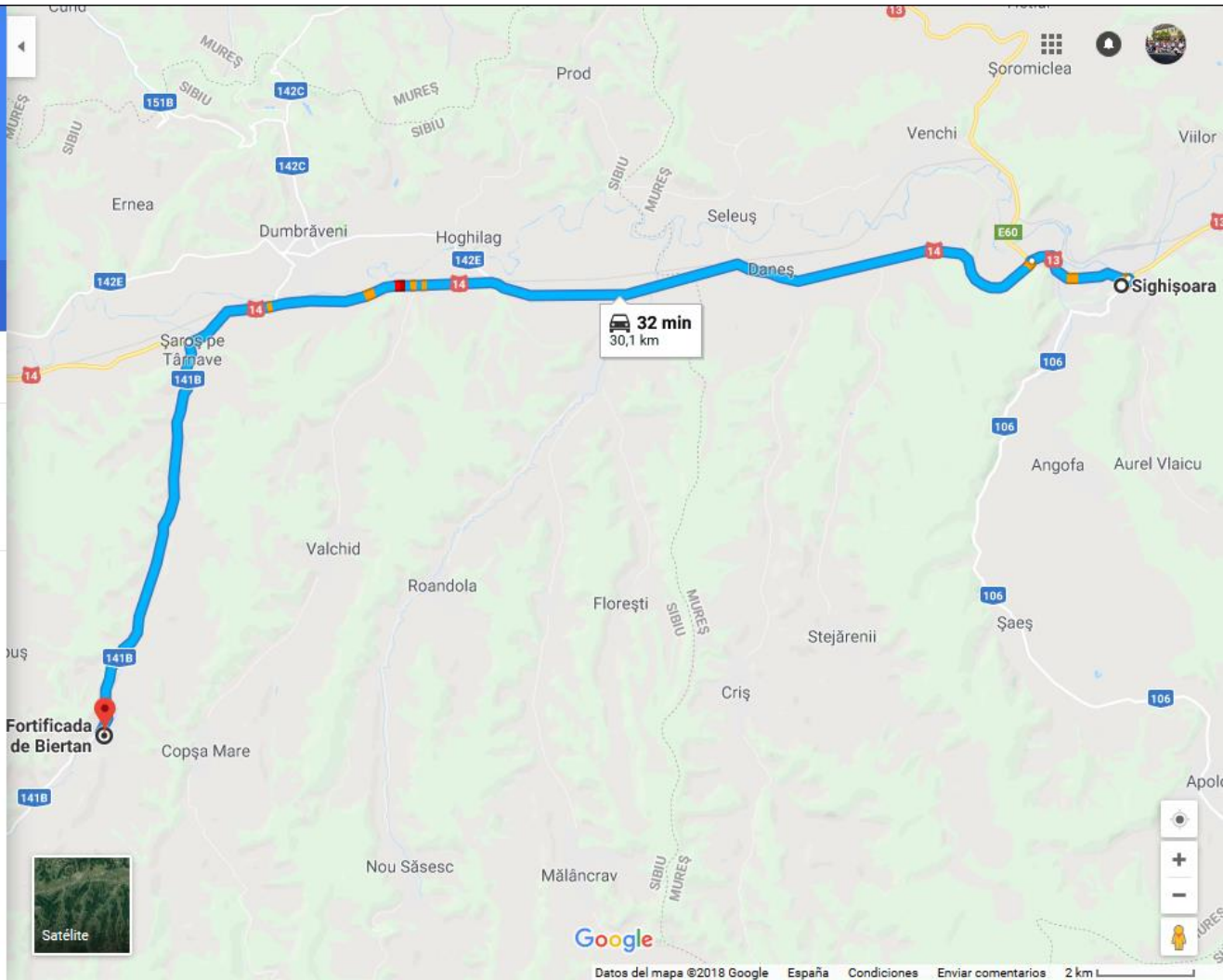
<https://www.google.es/maps/dir/Sighi%C8%99oara,+Ruman%C3%ADa/Iglesia+Fortificada+de+Biertan,+Biertan,+Ruman%C3%ADa/@46.1807573,24.58923,12z/data=!3m1!4b1!4m14!4m13!1m5!1m1!1s0x474b74f2e6637e5b:0x7b12e0094163247f!2m2!1d24.7963878!2d46.2197025!1m5!1m1!1s0x474b846503477fb9:0xe6b28dcc585a333!2m2!1d24.5213187!2d46.1353384!3e0>

Sighișoara, Rumanía
 ida de Biertan, Biertan 557045, Rumanía
 Añadir destino

Salir ahora OPCIONES

Enviar indicaciones a tu teléfono

por DN14 y DJ141B La ruta más rápida	32 min 30,1 km
DETALLES	



De Biertan a Sibiu

<https://www.google.es/maps/dir/Iglesia+Fortificada+de+Biertan,+Biertan,+Ruman%C3%ADa/Sibiu,+Ruman%C3%ADa/@45.9610327,24.0509597,10z/data=!3m1!4b1!4m14!4m13!1m5!1m1!1s0x474b846503477fb9:0xe6b28dcc585a333!2m2!1d24.5213187!2d46.1353384!1m5!1m1!1s0x474c6788fd2c1cd5:0x3ade9d214e3390b4!2m2!1d24.1255826!2d45.7983273!3e0>

Recibidos - CFA Edelia - CFA Edelia - (*) Twitter - CFA EDELIA - de Palacio - de Caru' cu - de Ramada - myQNAP - de Cetatea - de Igle - Traductor

https://www.google.es/maps/dir/Iglesia+Fortificada+de+Biertan,+Biertan,+Rumanía

Buscar

Iglesia Fortificada de Biertan, Biertan 5

Sibiu, Rumanía

Añadir destino

Salir ahora OPCIONES

Enviar indicaciones a tu teléfono

por DJ106 1 h 21 min 75,6 km

La ruta más rápida, el tráfico habitual

DETALLES

Satélite

Google

EB1 Datos del mapa ©2018 Google España Condiciones Enviar comentarios 10 km

Visita per Sibiu

<https://www.google.es/maps/dir/Pia%C8%9Ba+Mare,+Sibiu,+Ruman%C3%ADa/Pia%C8%9Ba+Mic%C4%83,+Sibiu,+Ruman%C3%ADa/Roman+Catholic+Church,+Pia%C8%9Ba+Mare+3,+Sibiu+550163,+Ruman%C3%ADa/Puente+de+las+Mentiras,+Pia%C8%9Ba+Mic%C4%83,+Sibiu+550182,+Ruman%C3%ADa/Stairs+Passage,+Pasajul+Sc%C4%83rilor,+Sibiu+550191,+Ruman%C3%ADa/Catedral+luterana+de+Sibiu,+Pia%C8%9Ba+Albert+Huet+FN,+Sibiu+550182,+Ruman%C3%ADa/Brukenthal+National+Museum,+Pia%C8%9Ba+Mare,+Sibiu,+Ruman%C3%ADa/Biserica+Evangelic%C4%83+Sf%C3%A2ntul+Ioan,+Strada+Mitropoliei,+Sibiu,+Ruman%C3%ADa/@45.7960093,24.1464181,17z/data=!4m50!4m49!1m5!1m1!1s0x474c6790d864bba9:0xd2daa50ce848d6d8!2m2!1d24.1512409!2d45.7967821!1m5!1m1!1s0x474c6796cffe63b7:0xf0702ca7b0a13aae!2m2!1d24.1518987!2d45.798145!1m5!1m1!1s0x474c679128ce9d35:0xdc96f313a9fd4963!2m2!1d24.1513263!2d45.7970092!1m5!1m1!1s0x474c6796b7790725:0x681fde1391ec49a9!2m2!1d24.1507843!2d45.798306!1m5!1m1!1s0x474c67914e3518cf:0x8a3aa1c23de7b352!2m2!1d24.1493252!2d45.7975693!1m5!1m1!1s0x474c67914ae5e175:0x86ddae11b7c59885!2m2!1d24.150162!2d45.7977488!1m5!1m1!1s0x474c679122616125:0xf8371c51f996db40!2m2!1d24.1506657!2d45.7965519!1m5!1m1!1s0x474c6791e2e63f35:0x6e036603aec539e6!2m2!1d24.1462071!2d45.7937955!3e2>

- Piața Mare, Sibiu, Rumanía
- Piața Mică, Sibiu, Rumanía
- Roman Catholic Church, Piața Mare 3, S
- Puente de las Mentiras, Piața Mică, Sibi
- Stairs Passage, Pasajul Scărilor, Sibiu 5
- Catedral luterana de Sibiu, Piața Albert
- Brukenthal National Museum, Piața Ma
- St. John Lutheran Church, Strada Mitro

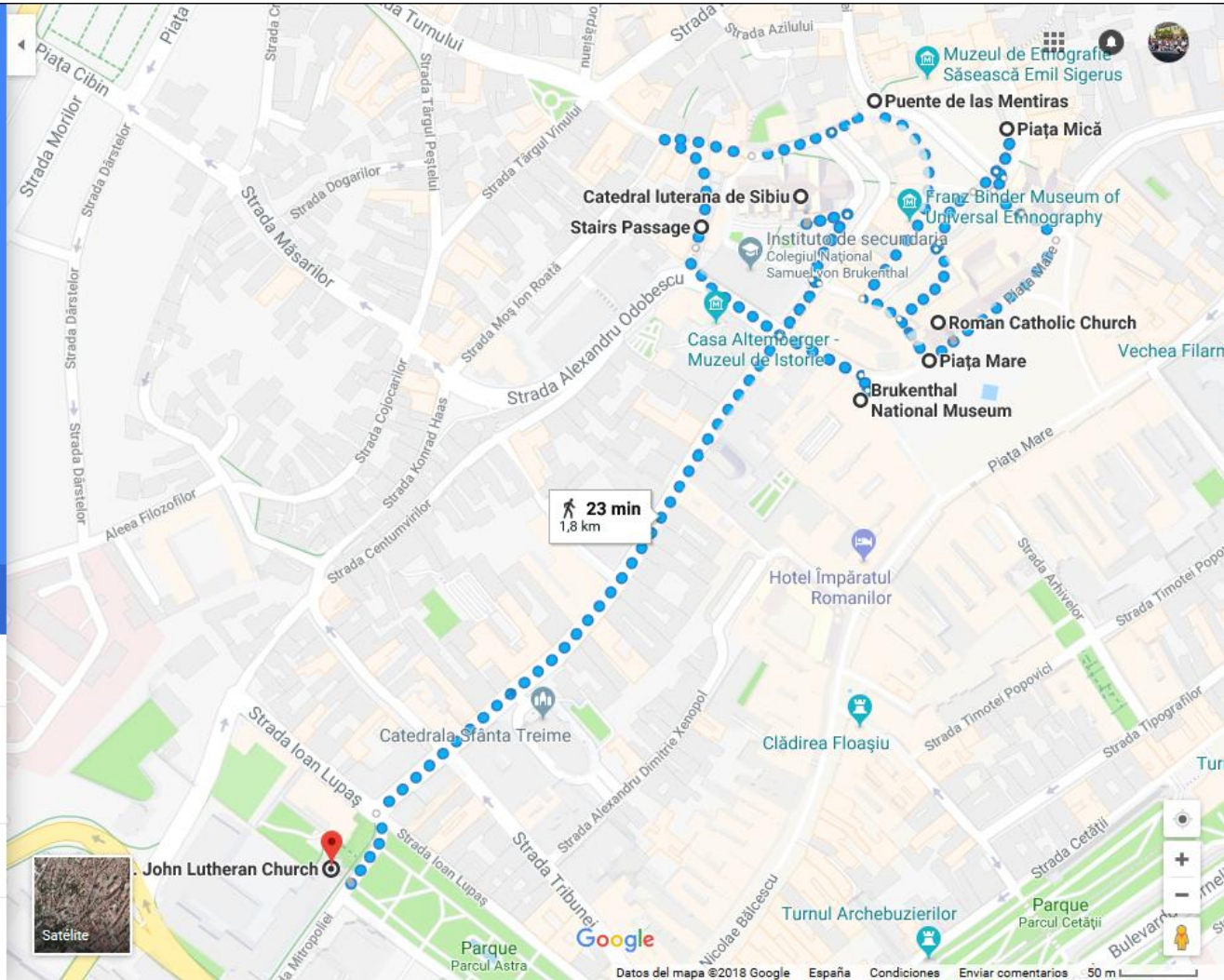
+ Añadir destino

OPCIONES

Enviar indicaciones a tu teléfono

por Piața Mică DETALLES	23 min 1,8 km
--	------------------

Mayoritariamente plano



Link des de Sibiu a Bazna

<https://www.google.es/maps/dir/Bazna,+Ruman%C3%ADa/Sibiu,+Ruman%C3%ADa/@46.2069524,24.2288532,13z/data=!4m14!4m13!1m5!1m1!1s0x474b8d00fa3ef78d:0x612d729cf9cc2505!2m2!1d24.2823346!2d46.2010711!1m5!1m1!1s0x474c6788fd2c1cd5:0x3ade9d214e3390b4!2m2!1d24.1255826!2d45.7983273!3e0>

The image displays a Google Maps interface with a route from Sibiu to Bazna. The left sidebar shows the following details:

- Start: Sibiu, Rumanía
- End: Bazna, 557030, Rumanía
- Options: Salir ahora
- Send directions to your phone
- Route 1: por DN14 (1 h 20 min, 69,0 km) - La ruta más rápida, el tráfico habitual
- Route 2: por DJ106 y DJ141 (1 h 45 min, 99,5 km)

The main map shows a blue route starting from Sibiu and ending at Bazna. A callout box displays the following information:

- 1 h 20 min
- 69,0 km
- 1 h 45 min
- 99,5 km

The map also shows various roads and landmarks in the region, including Sibiu, Bazna, and the Rio Olt. The bottom of the map includes the Google logo and copyright information: Datos del mapa ©2018 Google España Condiciones Enviar comentarios 10 km.

Link des de Bazna a l'església fortificada de Boian (carruatge)?

<https://www.google.es/maps/dir/Bazna,+Ruman%C3%ADa/Biserica+Evangelic%C4%83+Fortificat%C4%83+din+Boian,+Boian,+Ruman%C3%ADa/@46.206119,24.2377146,14z/data=!3m1!4b1!4m14!4m13!1m5!1m1!1s0x474b8d00fa3ef78d:0x612d729cf9cc2505!2m2!1d24.2823346!2d46.2010711!1m5!1m1!1s0x474b8cd384bec95f:0x39d3a64dd08da4f4!2m2!1d24.2282684!2d46.2037931!3e2>

The screenshot displays a Google Maps interface with a walking route highlighted in blue. The route starts at Kirchenburg Bonnesdorf (marked with a red pin) and ends at Bazna. The route is labeled with '142B' at several points. A callout box above the route indicates a total walking time of 1 h 3 min and a distance of 5,2 km. The left sidebar shows the search criteria: 'Bazna, 557030, Rumanía' and 'Kirchenburg Bonnesdorf, Boian, Rumaní'. Below the search criteria, there are options to 'Enviar indicaciones a tu teléfono' and a summary of the route: 'por DJ142B' with a time of '1 h 3 min' and a distance of '5,2 km'. A 'DETALLES' link is also visible. At the bottom of the sidebar, it says 'Mayoritariamente plano'. The map itself shows a light grey background with a blue route. A 'Satélite' button is visible in the bottom left corner of the map area. The Google logo and copyright information are at the bottom of the page.

Google

Datos del mapa ©2018 Google España Condiciones Enviar comentarios 500 m

Link des de Boian a Targu Mures

<https://www.google.es/maps/dir/Boian,+Ruman%C3%ADa/T%C3%A2rgu+Mure%C8%99,+Ruman%C3%ADa/@46.3705005,24.1099431,10z/data=!3m1!4b1!4m14!4m13!1m5!1m1!1s0x474b8cd1405a5e9f:0x1e51b2f0ddb89821!2m2!1d24.2285477!2d46.2036695!1m5!1m1!1s0x474bb64a553e9177:0xb1573a839869d90d!2m2!1d24.5514392!2d46.5385862!3e0>

The screenshot shows the Google Maps interface for a route from Boian to Targu Mures, Rumania. The map displays two routes:

- Route 1 (Faster):** 1 h 6 min, 58,1 km. Description: La ruta más rápida, el tráfico habitual.
- Route 2 (Longer):** 1 h 15 min, 67,3 km.

The sidebar on the left shows the search results and options:

- Boian, Rumanía
- Târgu Mureș, Rumanía
- Añadir destino
- Salir ahora
- OPCIONES
- Enviar indicaciones a tu teléfono

The map shows the route starting from Boian and ending at Targu Mures, passing through various towns like Mediaș, Turda, and Sighișoara. The Google logo and map data are visible at the bottom.

Divendres 25

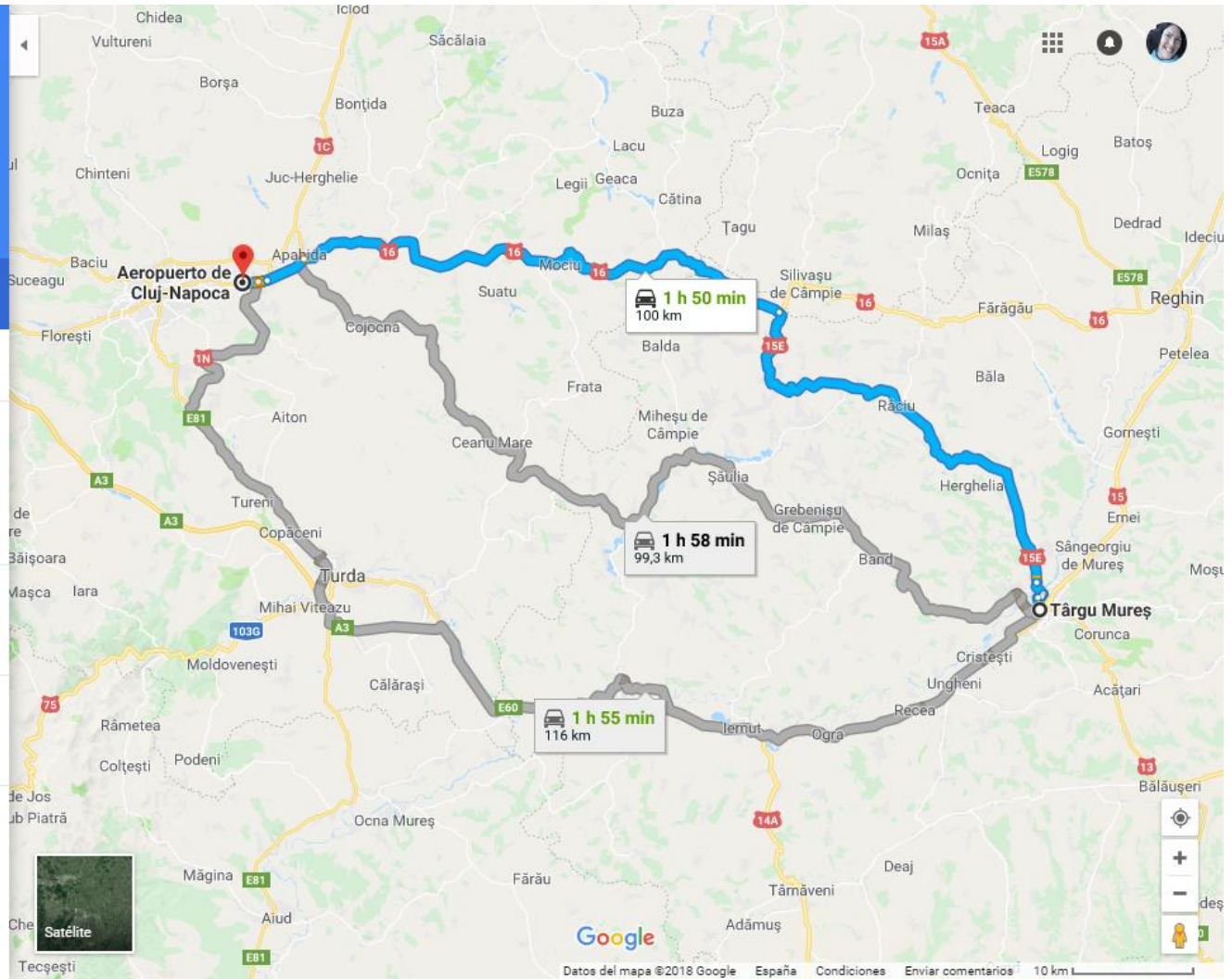
Link de Targu Mures a Cluj Napoca

[https://www.google.es/maps/dir/T%C3%A2rgu+Mure%C8%99,+Ruman%C3%ADa/Aeropuerto+de+Cluj-Napoca+\(CLJ\),+Strada+Traian+Vuia,+Cluj-Napoca,+Ruman%C3%ADa/@46.6267932,23.8127294,10z/data=!3m1!4b1!4m14!4m13!1m5!1m1!1s0x474bb64a553e9177:0xb1573a839869d90d!2m2!1d24.5514392!2d46.5385862!1m5!1m1!1s0x47490b64f9a57925:0x248bd8241afed92e!2m2!1d23.6880245!2d46.7825068!3e0](https://www.google.es/maps/dir/T%C3%A2rgu+Mure%C8%99,+Ruman%C3%ADa/Aeropuerto+de+Cluj-Napoca+(CLJ),+Strada+Traian+Vuia,+Cluj-Napoca,+Ruman%C3%ADa/@46.6267932,23.8127294,10z/data=!3m1!4b1!4m14!4m13!1m5!1m1!1s0x474bb64a553e9177:0xb1573a839869d90d!2m2!1d24.5514392!2d46.5385862!1m5!1m1!1s0x47490b64f9a57925:0x248bd8241afed92e!2m2!1d23.6880245!2d46.7825068!3e0)

Târgu Mureș, Rumanía
 Aeropuerto de Cluj-Napoca, Strada Traian
 Añadir destino

Salir ahora OPCIONES

- Enviar indicaciones a tu teléfono
- por DN15E y DN16 **1 h 50 min**
 La ruta más rápida, el tráfico habitual 100 km
[DETALLES](#)
 - por DN15/E60 **1 h 55 min**
116 km
 - por DJ161A **1 h 58 min**
99,3 km



Hotels en Sighisoara (email del RACC):

Alojamiento en 2 hoteles en Sighisoara: H. Cavaler 4* (20 habitaciones) y H. Boulevard 4* (14 habitaciones).

<https://www.google.es/maps/dir/DoubleTree+by+Hilton+Hotel+Sighisoara+-+Cavaler,+Strada+Consiliul+Europei+6,+Sighi%C8%99oara+545400,+Ruman%C3%ADa/Hotel+Bulevard+Sighisoara,+Strada+1+Decembrie+1918,+Sighi%C8%99oara+545400,+Ruman%C3%ADa/@46.2197196,24.7937346,17z/data=!3m1!4b1!4m13!4m12!1m5!1m1!1s0x474b75c84588b1b3:0x27d0e09dfd89b511!2m2!1d24.7962201!2d46.220631!1m5!1m1!1s0x474b75c91c8ce78d:0xe093c77acb94018f!2m2!1d24.795093!2d46.218461>

