

*Ceip Dr. Sobrequés  
Bescanó*

# Tema 1: El medi natural d'Espanya i Europa (1ª part)

*Coneixement del medi social i cultural- 6è nivell*

## El medi natural d'Espanya

1



En aquest tema aprendràs que :

- El territori de l'Estat espanyol està format per gran part de la península Ibèrica i els arxipèlags de les Balears, al Mediterrani , les Canàries, a l'oceà Atlàntic, i dos ciutats a la costa nord-africana :Ceuta i Melilla.
- El seu relleu els formen planes molt extenses i zones muntanyoses amb altituds importants.
- Hi ha zones molt seques i zones molt humides.
- Tot això fa que hi hagi diversos tipus de climes que donen lloc a vegetació i fauna diverses.

*Ceip Dr. Sobrequés  
Bescanó*

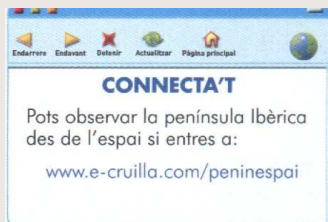
# Tema 1: El medi natural d'Espanya i Europa (1ª part)

*Coneixement del medi social i cultural- 6è nivell*

## El relleu d'Espanya

La **Península Ibèrica** està situada al sud-oest d'Europa.

La Península Ibèrica



*Ceip Dr. Sobrequés  
Bescanó*

# Tema 1: El medi natural d'Espanya i Europa (1ª part)

*Coneixement del medi social i cultural- 6è nivell*



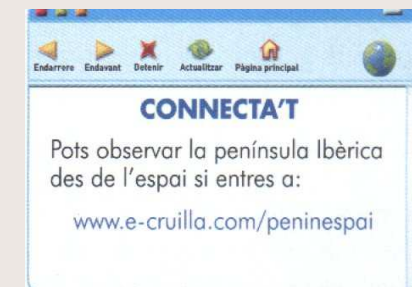
## El relleu d'Espanya



Espanya és un dels 3 països que hi ha a la **Península Ibèrica** :

- Espanya
- Portugal
- Andorra.

Nosaltres som aquí



*Ceip Dr. Sobrequés  
Bescanó*

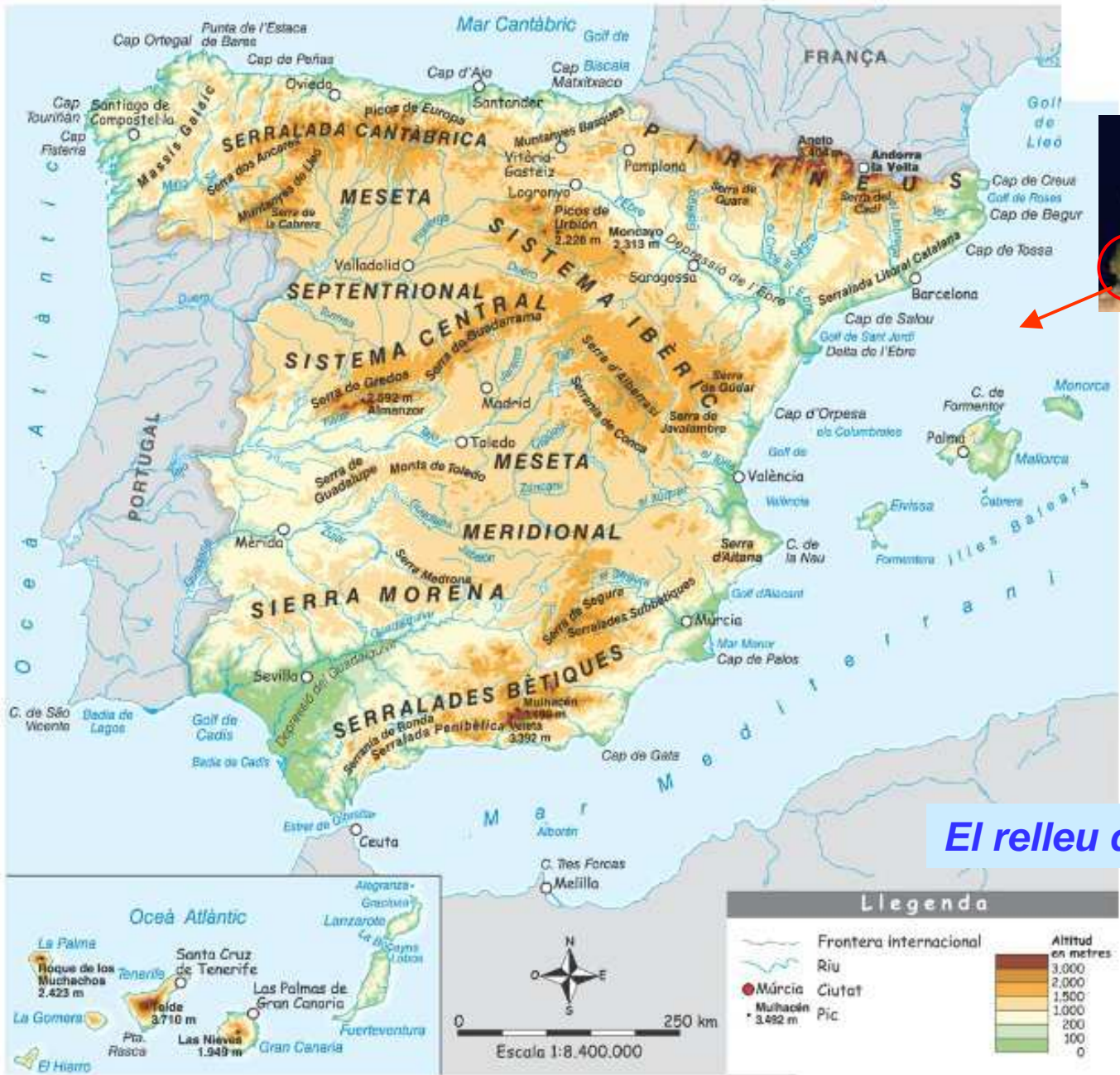
# Tema 1: El medi natural d'Espanya i Europa (1ª part)

*Coneixement del medi social i cultural- 6è nivell*



## El relleu d'Espanya





*El relleu d'Espanya.*

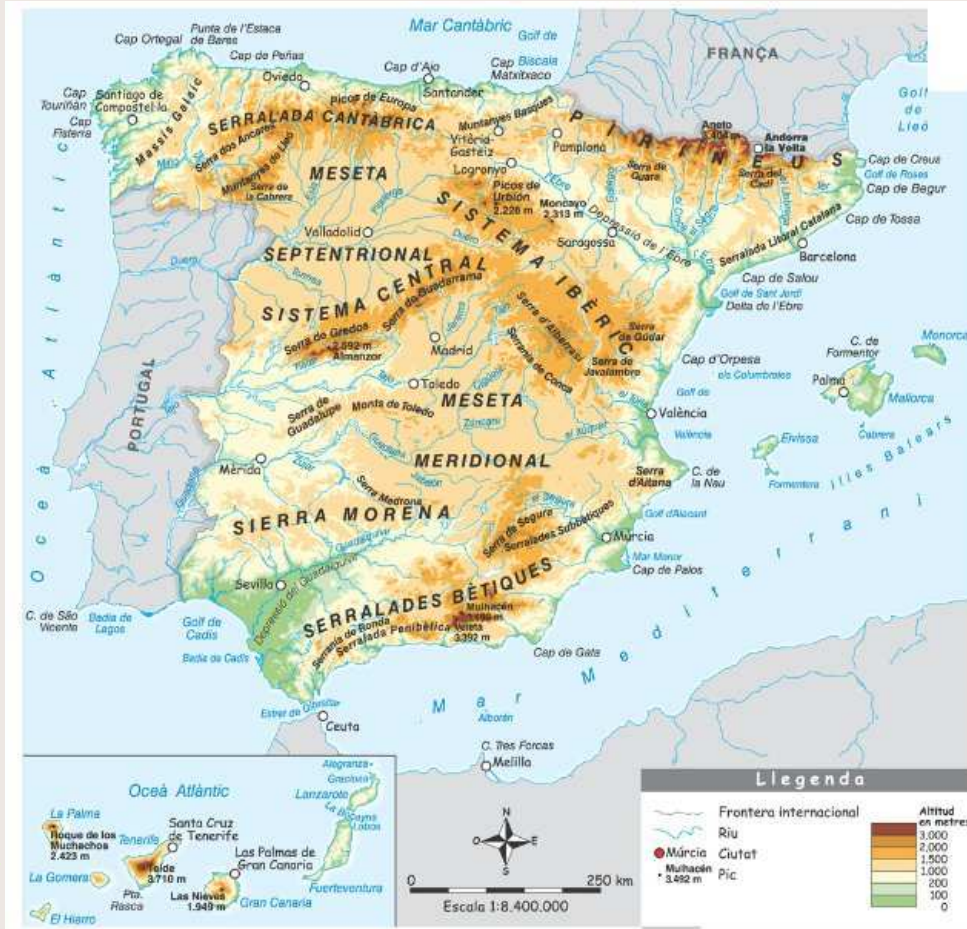
Ceip Dr. Sobrequés  
Bescanó

# Tema 1: El medi natural d'Espanya i Europa (1ª part)

Coneixement del medi social i cultural- 6è nivell



## El relleu d'Espanya. Les costes



### Caps:

Nord :

- \*Matxixaco
- \*Ajo
- \*Peñas
- \*Estaca de Bares
- \*Ortegal

Oest:

- \*Touriñan
- \*Finisterre

Sud :

- \*Trafalgar
- \*Punta d'Europa
- \*Gata

Est:

- \*Creus
- \*Begur
- \*Tossa
- \*Salou
- \*Tortosa
- \*Orpesa
- \*Nau
- \*Palos

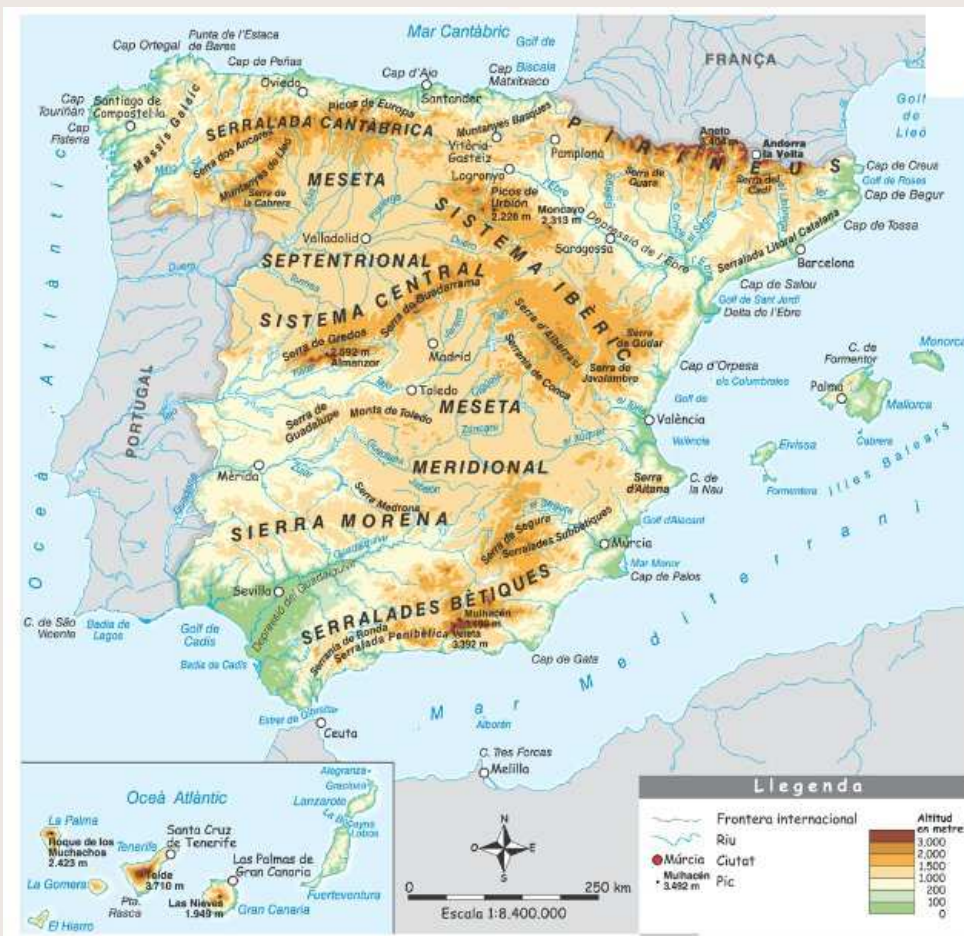
Ceip Dr. Sobrequés  
Bescanó

# Tema 1: El medi natural d'Espanya i Europa (1ª part)

Coneixement del medi social i cultural- 6è nivell



## El relleu d'Espanya. Les costes



### Golfs:

Nord :

\*Biscaia.

Sud :

\*Cadix

\*Almeria

Est:

\*Alacant

\*València

\*Sant Jordi \* Roses

### Altres accidents costaners:

Delta de l'Ebre

Estret de Gibraltar



*Coneixement del medi social i cultural- 6è nivell*

## El relleu d'Espanya

### El territori peninsular

- En el relleu de la península destaquen :
  - **La Meseta** : És un gran altiplà al centre de la península, travessat per les serralades del **Sistema Central**.
  - Els **sistemes muntanyosos** formats per les serres i muntanyes que envolten la Meseta : **massís Galàic**, **serralada Cantàbrica**, els **Pirineus**, la **serralada Ibèrica**, **Sierra Morena** i les serralades **Bètiques**.
  - Les **depressions** : Són zones planes i enfonsades : **depressió de l'Ebre** i **depressió del Guadalquivir**.
  - **La costa** : Són les terres en contacte amb el mar : **costa cantàbrica**, **atlàntica** i **mediterrània**.



**Meseta**



**Pirineus**



**Serralada Cantàbrica**



**Depressió de l'Ebre**



**Sistema Ibèric**



**Costa mediterrània**



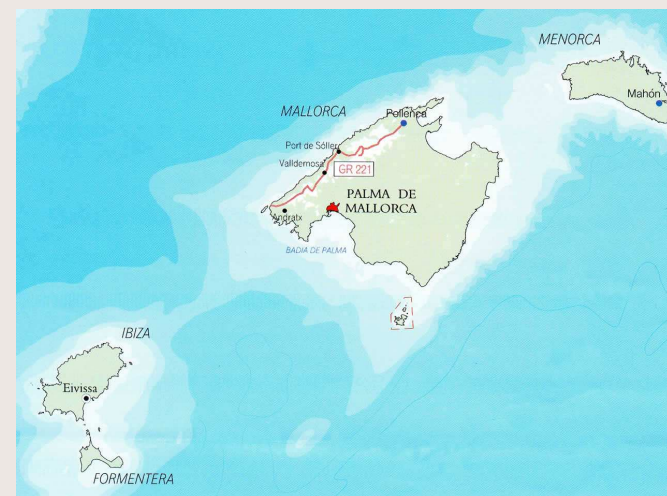


*Coneixement del medi social i cultural- 6è nivell*

## El relleu d'Espanya

### El territori insular

- **Les Illes Balears** : És un arxipèlag situat a la mar Mediterrània format per 5 illes principals : Mallorca, Menorca, Eivissa, Formentera i Cabrera i alguns illots.
- Tenen serralades muntanyoses poc elevades i els seus rius porten aigua quan plou.
- **Les Illes Canàries**: És un arxipèlag situat a l'oceà Atlàntic format per les illes de Lanzarote, Fuerteventura, Gran Canària, Tenerife, La Palma, Gomera i el Hierro i altres illes més petites.
- Tenen un relleu força muntanyós. A Tenerife hi ha el Teide que és el cim més alt d'Espanya.



**Illes Balears**



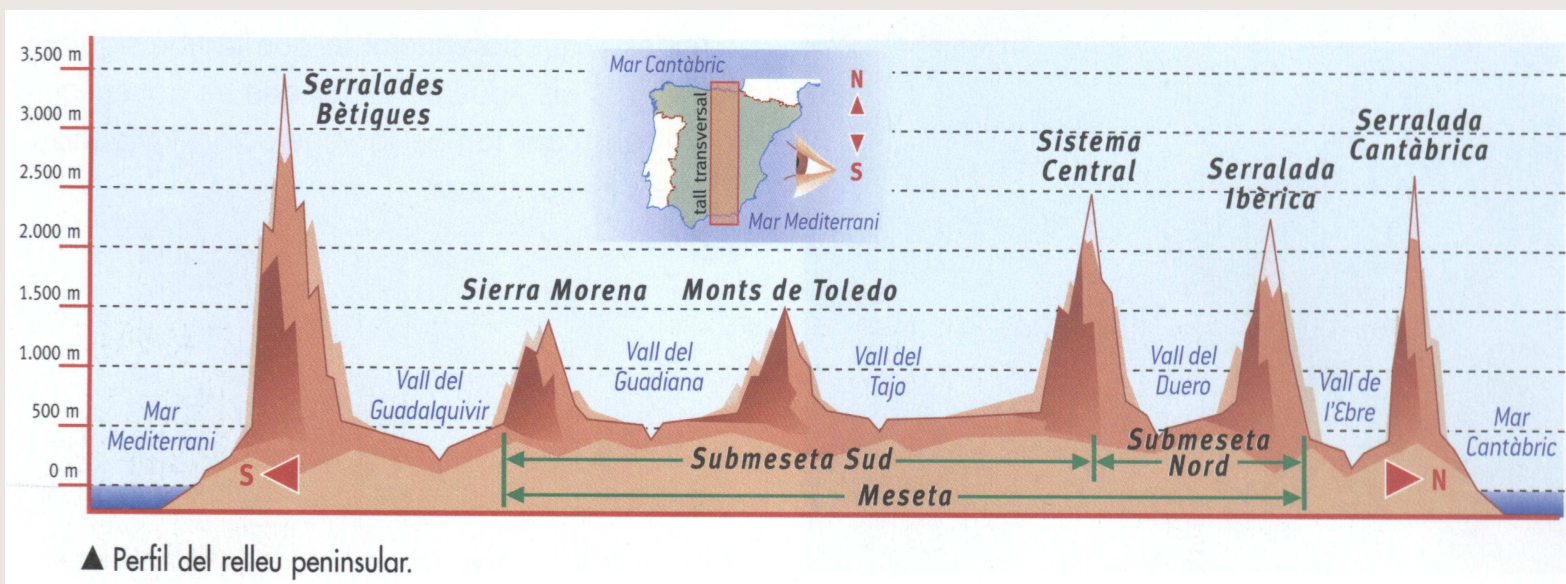
**Illes Canàries**

Ceip Dr. Sobrequés  
Bescanó

# Tema 1: El medi natural d'Espanya i Europa (1ª part)

Coneixement del medi social i cultural- 6è nivell

## El relleu d'Espanya



*Ceip Dr. Sobrequés  
Bescanó*

# Tema 1: El medi natural d'Espanya i Europa (1ª part)

*Coneixement del medi social i cultural- 6è nivell*



## Els rius d'Espanya



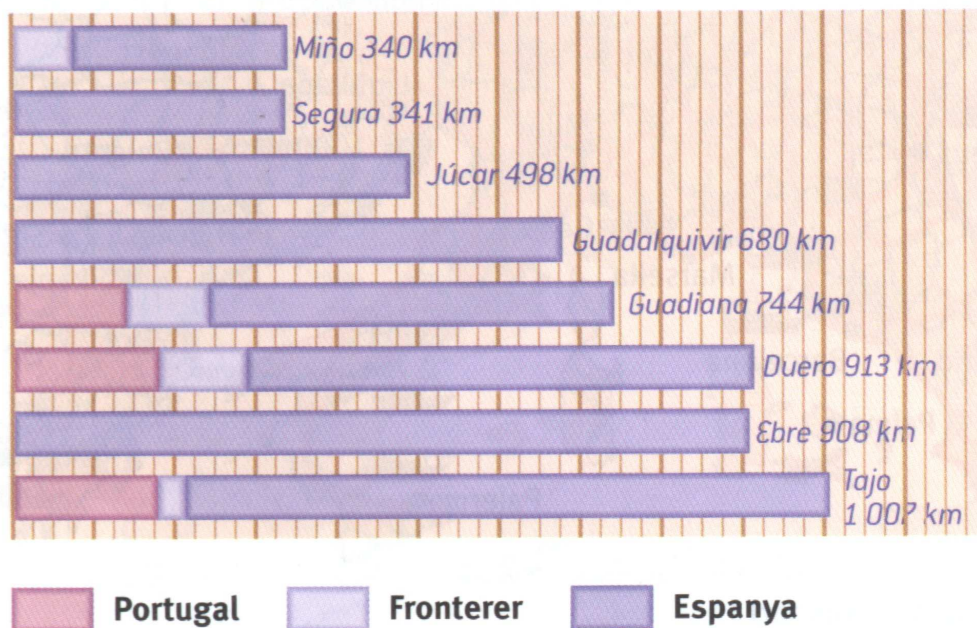
Ceip Dr. Sobrequés  
Bescanó

# Tema 1: El medi natural d'Espanya i Europa (1ª part)

Coneixement del medi social i cultural- 6è nivell

## Els rius d'Espanya

Bona part del territori espanyol fa pendent cap a l'oest; per això la majoria de rius desguassen a l'Atlàntic, tot i que neixen més a prop del Mediterrani.



Els rius d'Espanya no són gaire llargs si els comparem amb la resta de rius d'Europa i del món. El més llarg és el Tajo i només fa 1007 km de llargada.



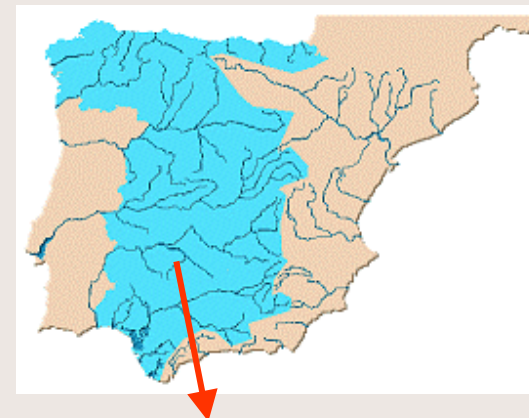
## Els rius d'Espanya

Els rius de la península Ibèrica es reparteixen en tres **vessants fluvials**, segons el mar o l'oceà on desguassen:

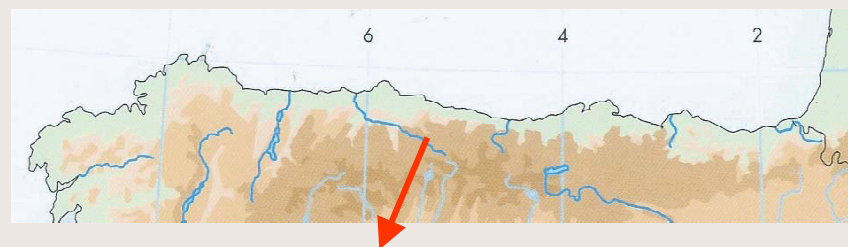
- **Vessant mediterrani** : Està format pels rius que desguassen a la **mar Mediterrània**.
- **Vessant cantàbric**: Esta format pels rius que desguassen a la **mar Cantàbrica**.
- **Vessant atlàntic**: Està format pels rius que desguassen a l'**oceà Atlàntic**



**Vessant mediterrani**



**Vessant atlàntic**



**Vessant cantàbric**



*Coneixement del medi social i cultural- 6è nivell*

## **Els rius d'Espanya**

### **El vessant mediterrani**

• L'Ebre és el riu més important i cabalós. Els altres són curts, poc cabalosos i de cabal irregular.

• Els més importants són :

- Ter,
- Llobregat amb el Cardener
- Ebre amb el Segre
- Millars
- Túria
- Xúquer
- Segura
- Almanzora



**Ebre**



**Ter**




**Llobregat**



**Millars**



**Segura**



**Xúquer**





*Coneixement del medi social i cultural- 6è nivell*

## Els rius d'Espanya

### El vessant cantàbric

- Els rius del vessant cantàbric són **curts**, doncs neixen a la serralada cantàbrica que està molt a prop del mar.
- Tenen un **cabal abundant i regular** perquè són en una zona plujosa.
- Els més importants són :
  - Bidasoa
  - Nervión
  - Deva
  - Nalón
  - Navia
  - Eo



**Bidasoa**



**Nervión**



**Deva**



**Nalón**



**Navia**



**Eo**







## *Coneixement del medi social i cultural- 6è nivell*

### **Els rius d'Espanya**

#### **El vessant atlàntic**


- Els rius gallecs són curts i tenen un cabal abundant :
  - Miño amb el seu afluent el Sil
- Els rius de la Meseta són llargs i tenen força cabal però amb un règim irregular:
  - Duero amb el Pisuerga i el Tormes
  - Tajo amb el Jarama
- Els rius andalusos són llargs i de cabal irregular:
  - Guadiana
  - Guadalquivir que és l'únic riu navegable d'Espanya



**Miño**



**Duero**



**Tajo**



**Guadiana**



**Guadalquivir**

*Ceip Dr. Sobrequés  
Bescanó*

# Tema 1: El medi natural d'Espanya i Europa (1ª part)

*Coneixement del medi social i cultural- 6è nivell*



## Els rius d'Espanya



*Vessant atlàntic*

*Ceip Dr. Sobrequés  
Bescanó*

# Tema 1: El medi natural d'Espanya i Europa (1ª part)

*Coneixement del medi social i cultural- 6è nivell*



## Clima i vegetació d'Espanya



*Ceip Dr. Sobrequés  
Bescanó*

# Tema 1: El medi natural d'Espanya i Europa (1ª part)

*Coneixement del medi social i cultural- 6è nivell*



## Clima i vegetació d'Espanya





*Coneixement del medi social i cultural- 6è nivell*

## **Clima i vegetació d'Espanya**

### **El clima atlàntic**


- **Situació** : A les zones properes a l'oceà atlàntic de Galícia, la costa cantàbrica i la part occidental dels Pirineus.
- **Temperatures** : Suaus amb estius frescos i hiverns suaus.
- **Precipitacions**: Abundants amb un descens lleuger a l'estiu.
- **Vegetació** abundant i variada:
  - Arbres de fulla caduca :
    - Roures
    - Castanyers
    - Faigs
  - Prats naturals



*Paisatge atlàntic*



*Roure*



*Castanyer*



*Faig*

*Prats naturals*

*Ceip Dr. Sobrequés  
Bescanó*

# Tema 1: El medi natural d'Espanya i Europa (1ª part)



*Coneixement del medi social i cultural- 6è nivell*

## Clima i vegetació d'Espanya

### El clima mediterrani litoral

- Situació : Costa mediterrània, Illes Balears i part d'Andalusia
- Temperatures : Suaus a l'hivern i altes a l'estiu.
- Precipitacions: poc abundants concentrades a la tardor i a la primavera.
- Vegetació de fulla perenne:
  - Pins
  - Alzines
  - Alzines sureres


*Paisatge mediterrani litoral*



*Pi*



*Alzina*



*Alzina surera*

*Ceip Dr. Sobrequés  
Bescanó*

# Tema 1: El medi natural d'Espanya i Europa (1ª part)



*Coneixement del medi social i cultural- 6è nivell*

## **Clima i vegetació d'Espanya**

### **El clima mediterrani continental**

- **Situació** : La Meseta, la vall de l'Ebre, part de Catalunya i Andalusia
- **Temperatures** : Càlides a l'estiu i fredes a l'hivern.
- **Precipitacions**: escasses
- **Vegetació** de fulla perenne i petita:
  - **Alzines**

*Paisatge mediterrani continental*



**Alzina**



*Ceip Dr. Sobrequés  
Bescanó*

# Tema 1: El medi natural d'Espanya i Europa (1ª part)



*Coneixement del medi social i cultural- 6è nivell*

## Clima i vegetació d'Espanya

### El clima de muntanya


- **Situació** : Pirineus, Sierra nevada, Picos d'Europa
- **Temperatures** : Molt baixes a l'hivern i suaus a l'estiu.
- **Precipitacions**: abundants, a l'hivern en forma de neu.
- **Vegetació** variable segons l'altitud. A les parts més baixes hi ha **alzines, pins, roures i faigs**.
- A la muntanya mitjana hi ha **roures i castanyers**.
- A les zones més altes hi ha **avets** i més enllà dels 2000 m només hi ha **prats**.



*Paisatge de muntanya*



*Avet*



*Prats*

*Ceip Dr. Sobrequés  
Bescanó*

# Tema 1: El medi natural d'Espanya i Europa (1ª part)



*Coneixement del medi social i cultural- 6è nivell*

## Clima i vegetació d'Espanya

### El clima subtropical


- **Situació** : Illes Canàries
- **Temperatures**: Suaus durant tot l'any amb poques oscil·lacions.
- **Precipitacions**: escasses tot i que i plou més al vessant nord de les muntanyes.
- **Vegetació** molt diferent de la resta d'Espanya.
- Al vessant nord hi ha **llorers**, **savines** i **pins canaris**.
- Al vessant sud hi ha **dragos**, **bàlecs** i **cardons**.



*Paisatge de  
les Illes  
Canàries*



*Llorer*



*Drago*



*Savina*

*Ceip Dr. Sobrequés  
Bescanó*

# Tema 1: El medi natural d'Espanya i Europa (1ª part)



*Coneixement del medi social i cultural- 6è nivell*

## Clima i vegetació d'Espanya

*Els climogrames: Ens ajuden analitzar el clima d'un indret*

