



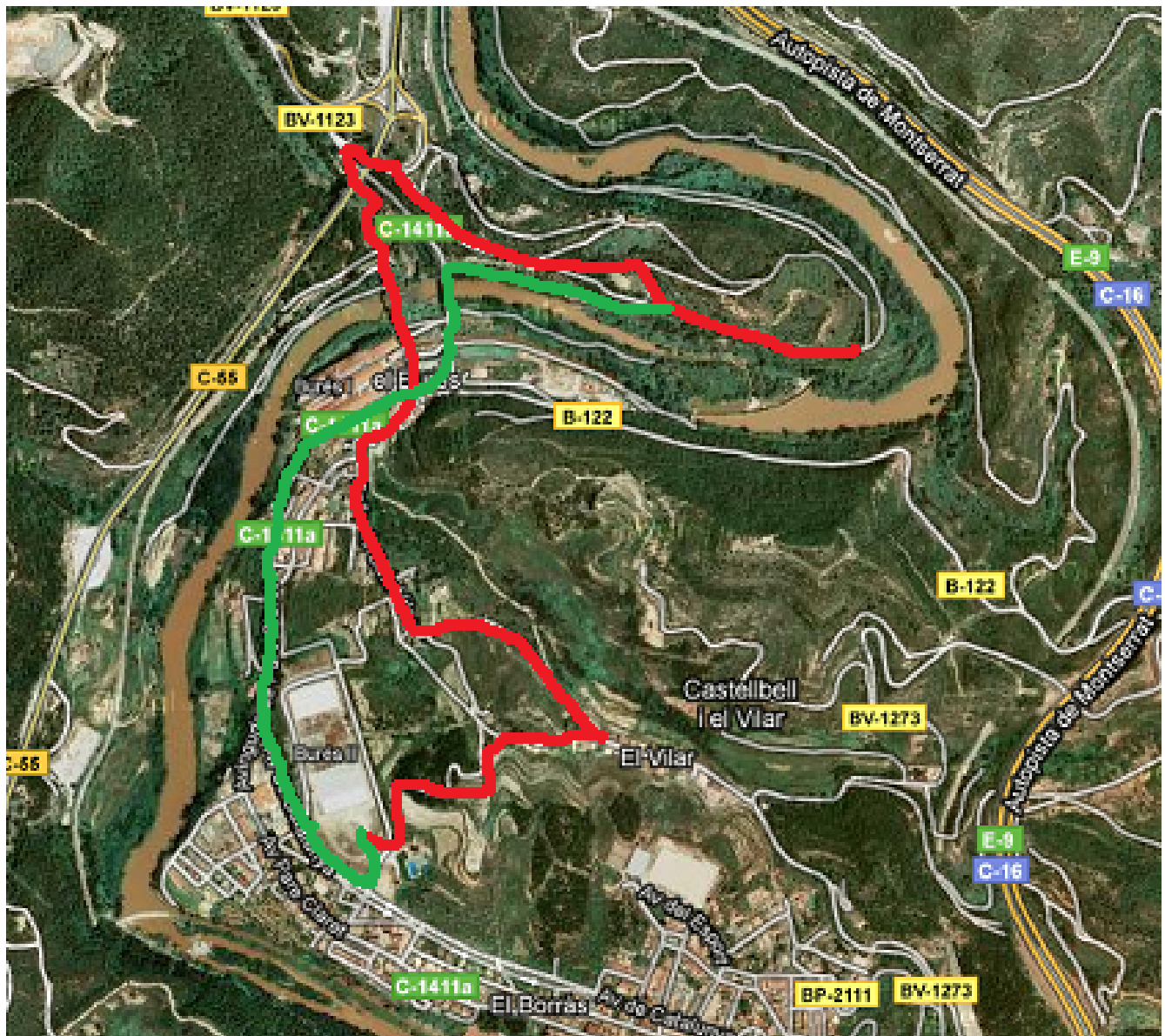
ITINERARI PER CASTELLBELL i EL VILAR


NOM DE LA RUTA	EL MEANDRE DE CASTELLBELL i EL VILAR
POBLACIÓ	CASTELLBELL i EL VILAR
DURADA	DE 3 HORES A 3 HORES I MITJA
MITJÀ DE TRANSPORT	TRAJECTE A PEU DES DE CASTELLBELL i EL VILAR
ITINERARI (recorregut)	SES BAGES SUD - BOSC DEL GENOVÈS - EL VILAR - BAIX VILAR - EL BURÈS - MEANDRE - EL BURÈS - SES BAGES SUD.
MONUMENTS D'INTERÈS	MASIA EL GENOVÈS, ESGLÉSIA DE SANTA MARIA DEL VILAR, PONT VELL DEL BURÈS, CASTELL DE CASTELLBELL.
RELLEU	DE L'INSTITUT FINS EL VILAR HI HA UNA PUJADA SUAU. DEL VILAR FINS EL BURÈS, FA BAIXADA. DEL BURÈS FINS EL MEANDRE, PRIMER UNA LLEUGERA PUJADA I DESPRÉS PLA AMB UNA MICA DE BAIXADA FINS EL MEANDRE. LA TORNADA ENCARA ÉS MÉS SUAU, PERQUÈ ES PASSA PER UN ITINERARI DIFERENT PENSAT PER FER-LO MENYS CANSAT.
CONREUS	VINYA DEL GENOVÈS I PETITS HORTETS. AMETLLERS.




VEGETACIÓ (arbres, arbusts)	(ARBRES, ARBUSTS): BOSC DEL GENOVÈS: PI BLANC, ALZINA I XIPRESOS I ALGUN PI VERMELL PLANTATS. LA PART MÉS INTERESSANT ÉS L'ENTORN NATURAL DEL MEANDRE, ON ES PODEN TROBAR ESPÈCIES PRÒPIES DEL BOSC DE RIBERA (POLLANCRES, ÀLBERS, SALZES, CANYISSAR, ALGUN TAMARIU I FREIXE DE FLOR, ...) I UN PETIT BOSC D'ALZINES.
FAUNA	CONILLS, SENGLARS, ROSEGADORS, GUINEUS I SOBRETOT UN AMPLI VENTALL D'AUS TANT FIXES COM MIGRATÒRIES: BERNAT PESCAIRE, BLAUET, ABELLEROL, CORB MARÍ, ÀNECS I MOLTS D'ALTRES. A LA LLACUNA (BASSA DE L'ELIES) ES PODEN OBSERVAR AMB UNA MICA DE SORT TORTUGUES D'AIGUA.
QUÈ CAL EMPORTAR-SE	ESMORZAR I AIGUA O REFRESC. GORRA I PROTECCIÓ SOLAR.
DIFICULTATS	POQUES. L'ÚNICA POT SER ENSOPEGAR UN DIA DE MOLTA CALOR.
ALTRES SUGGERIMENTS	PORTAR CÀMERA DE FOTOS.

MAPA DEL RECORREGUT



 Itinerari d'anada

 Itinerari de tornada