



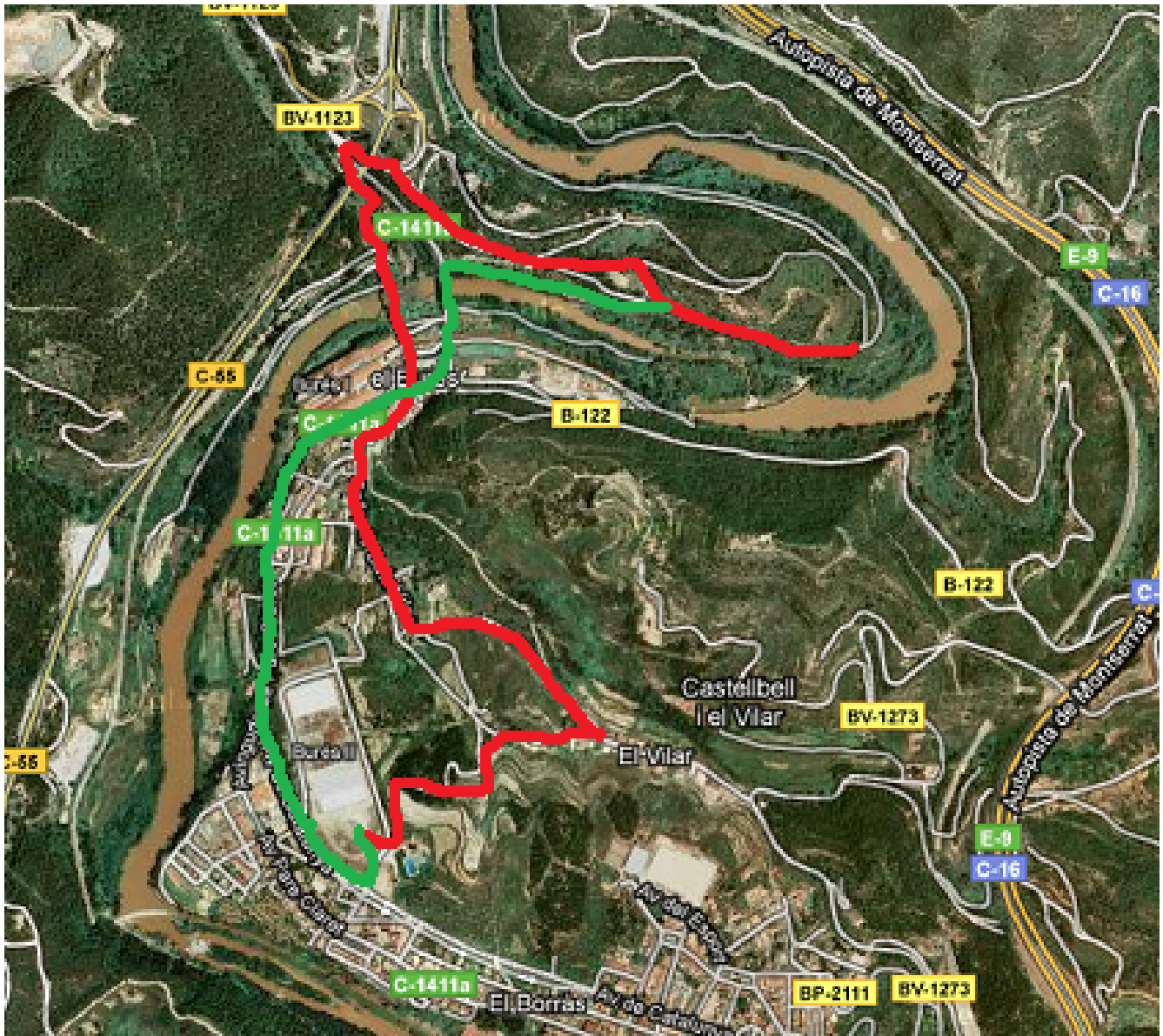
## ITINERARI PER CASTELLBELL I EL VILAR


<b>NOM DE LA RUTA</b>	EL MEANDRE DE CASTELLBELL I EL VILAR
<b>POBLACIÓ</b>	CASTELLBELL I EL VILAR
<b>DURADA</b>	MATINAL (CAMINAR 1H $\frac{1}{2}$ )
<b>MITJÀ DE TRANSPORT</b>	A PEU
<b>ITINERARI (RECORREGUT)</b>	<p>ES SURT DE LA PLAÇA DEL BURÉS, A PROP DE L'ESTACIÓ DELS FERROCARRILS DE LA GENERALITAT.</p> <p>ES PASSA PEL PONT, EN DIRECCIÓ CAP EL CASTELL DE CASTELLBELL. EL CASTELL ÉS PARTICULAR I PER TANT NO ES POT VISITAR.</p> <p>ARRIBEM FINS A L'ERMITA (SANT VICENÇ DE CASTELLBELL).</p> <p>TORNEM UNA MICA ENRERE I AGAFAR EL CAMÍ QUE BAIXA CAP EL MEANDRE.</p> <p>AQUÍ HI HA UNA PETITA BASSA I UN PETIT MIRADOR PER PODER VEURE LES AUS.</p> <p>ACTUALMENT ESTÀ EN PROCÉS DE REPLANTACIÓ I CREIXEMENT I PER TANT NO HI HA UNA VEGETACIÓ MOLT GRAN.</p> <p>CONTINUAREM UN TROS DE CAMÍ, PEL COSTAT DEL RIU LLOBREGAT, PER VEURE TOTA LA VOLTA DEL MEANDRE. SOTA L'ERMITA I AL CASTELL PODEM VEURE UNES FORMACIONS EN FORMA DE CARA DE PALLASSO.</p> <p>TORNAREM CAP A LA PLAÇA DEL BURÉS PEL MATEIX CAMÍ. AQUÍ ENS PODREM REFRESCAR AMB UNA FONT QUE HI HA.</p>
<b>MONUMENTS D'INTERÈS</b>	<p>PLAÇA DEL BURÉS O DE LLUÍS COMPANYS</p> <p>FÀBRICA-COLÒNIA DEL BURÉS</p> <p>PONT VELL DE CASTELLBELL I EL VILAR</p> <p>PONT DE LA CARRETERA DE CASTELLBELL</p> <p>EL CASTELL. MARQUÉS DE CASTELLBELL.</p>




<b>RELLEU</b>	<p>EL CAMÍ ÉS MOLT PLANER I SENSE MASSES DESNIVELLS. NOMÉS HI UNA PETITA BAIXADA FINS AL RIU AL COMENÇAMENT, QUE QUAN ES TORNA ÉS UNA PUJADA UNA MICA DRETA.</p> <p>EL CAMÍ VA SEGUINT A LA VORA DEL RIU, MOLT SUAU. LES VISTES DE TOT EL RIU LLOBREGAT, LA DESEMBOCADURA DE LA RIERA DE MARGANELL I LA DE RELLINARS. EL TURÓ DEL MARQUÈS I LES MUNTANYES DE MONTSERRAT, AL FONS, SÓN MOLT INTERESSANTS.</p>
<b>CONREUS</b>	
<b>VEGETACIÓ (ARBRES, ARBUSTS)</b>	BOSC DE RIBERA. ROMANÍ, FARIGOLA, ESPÀRRECS ....
<b>FAUNA</b>	<p>FAUNA DE RIBERA. AMFIBIS, RÈPTILS, MAMÍFERS I SOBRETOT OCELLS AUTÒCTONS I MIGRATORIS. (BERNAT PESCAIRE, MARTINET, CORBS MARINS, AGRÓ, POLLA D'AIGUA, ÀNECS, ....).</p> <p>ANANT AMB GRUP NUMERÓS I A MIG MATÍ COSTA MOLT VEURE ELS OCELLS.</p>
<b>QUÈ CAL EMPORTAR-SE</b>	ESMORZAR I AIGUA.
<b>DIFICULTATS</b>	DIFICULTAT BAIXA. UNA MICA DE CALOR AL TORNAR. PAS PERILLÓS AL TRAVESSAR LA CARRETERA.
<b>ALTRES SUGGERIMENTS</b>	<p>ÉS MOT INTERESSANT TREBALLAR EL MEANDRE I EL BOSC DE RIBERA.</p> <p>ES POT CONSULTAR LA PÀGINA WEB: <a href="http://naturaipetra.blogspot.com/2008/12/el-meandre-de-castellbell.html">http://naturaipetra.blogspot.com/2008/12/el-meandre-de-castellbell.html</a></p>

MAPA DEL RECORREGUT



 Itinerari d'anada

 Itinerari de tornada