

Nom.....



Curs 4t

Data.....

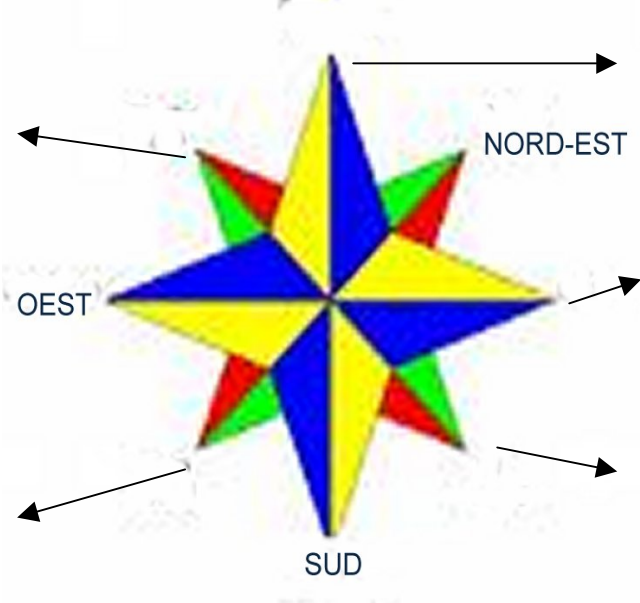
AVALUACIÓ TEMA 10

PLÀNOLS I MAPES

1. Mira les fotografies i posa on estan situats els objectes

	
L'ou ésla font	Els llibres sónla poma

2. Posa els punts cardinals on correspongui



.....

.....

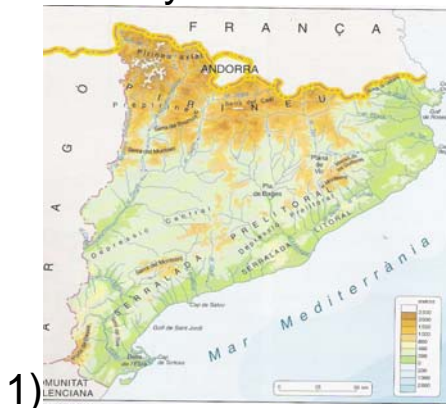
.....

.....

3. Uneix els símbols amb l'objecte que representen:



4. Quines diferències hi ha entre aquests dos mapes de Catalunya?



1) El mapa ens indica.....

2) El mapa ens indica.....

5. Escriu a sota de cada tipus d'escala el seu nom:
escala gràfica i escala numèrica

