


# Guía del Camino Jacobeo Castellano-Aragonés



ASOCIACIÓN  SORIANA  
*Amigos del Camino de Santiago*  


# Guía del Camino Jacobeo Castellano-Aragonés



© Asociación Soriana de Amigos del Camino de Santiago  
D. Legal: SO-89/2010  
Impr.: Grafical, S.L. - Soria

# Índice

Prólogo .....	7
El camino Castellano-Aragonés, una ruta jacobea con mucha historia .....	11
La ruta peregrina, hoy .....	15
Unos consejos antes de comenzar la peregrinación ..	25
El camino en etapas .....	37
- 1ª Etapa: Gallur-Borja .....	38
- 2ª Etapa: Borja-Tarazona .....	62
- 3ª Etapa: Tarazona-Ágreda .....	78
- 4ª Etapa: Ágreda-Pozalmuro .....	90
- 5ª Etapa: Pozalmuro-Soria .....	98
- 6ª Etapa: Soria-Abejar .....	130
- 7ª Etapa: Abejar-San Leonardo de Yagüe .....	142
- 8ª Etapa: San Leonardo de Yagüe-Santo Domingo de Silos .....	164
Epílogo .....	187
Notas .....	189



ARCO BAJO EL MONASTERIO TEMPLARIO DE SAN POLO

# Prólogo

Cada tiempo tiene su perfil y sus características; el actual se caracteriza por un cierto desencanto y por la necesidad de búsqueda. Pareciera que los hombres de finales del siglo XX y primeras décadas del XXI, hartos de un materialismo que lo llena todo y que todo lo reduce a ganancia, están necesitando un nuevo renacimiento. El auge del Camino de Santiago es un síntoma de que buscamos más allá del desencanto.

El Camino se ha ido convirtiendo paulatinamente en un fenómeno complejo e interesantísimo, que abarca todo un mundo de aspectos e intereses. Nos ha emplazado a mirar el pasado; a desempolvar aspectos e información que se habían olvidado a lo largo de unos procesos históricos un tanto deshumanizados. El Camino ofrece algunas cosas necesitadas con urgencia por el hombre actual: Aventura, ejercicio físico, acercamiento a la naturaleza, encuentro con eso que hemos llamado "Espíritu" y que nos constituye, un cierto halo de lejanía de la cotidianidad que nos atenaza, relación con otros en un medio de novedad. Y belleza, mucha belleza; belleza de arte, de paisajes, de silencios, de rituales nuevos; de extra-vagancia (sentido etimológico): Vagar por fuera de.

Si a todo esto añadimos que el Camino tiene unas connotaciones económicas innegables; que es una for-

ma de turismo y que dinamiza la economía por donde pasa, no nos ha de sorprender el renacimiento del Camino de Santiago; de “los Caminos de Santiago”.

**La Asociación Soriana Amigos del Camino de Santiago** ha rescatado del olvido un tramo o camino que tuvo especial importancia como ruta jacobea en los siglos XII y XIII, pero que fue perdiendo después hasta su práctica desaparición: **El Camino Castellano Aragonés**.

Con este espíritu de servicio y de ayuda al peregrino ha editado esta guía para que “El Camino Bonito”, como se le ha empezado a llamar este tramo que discurre desde Gallur a Santo Domingo de Silos, sea una experiencia grata y factible; inolvidable por su exotismo y belleza; románica y de frontera. Siempre el Camino de Santiago ha sido un fenómeno de **frontera**.

**La belleza del Camino Castellano Aragonés** puede llegar a ser exasperante e incluso trastocar el alma de quien se adentre por estos paisajes, siempre amparados por montes legendarios, El Moncayo, Cebollera, Picos de Urbión y La Demanda; y siempre con una enigmática presencia de frontera.

La guía que tienes en tus manos es un documento cuidado hasta en los mínimos detalles; pretende ser sobre todo útil; además bonito. Siempre, buena compañera del peregrino. Llega a ser incluso, por su información histórica y de viaje, un librito muy útil para el turista o el curioso.

Esta asociación ha podido editar este documento valioso, de ayuda y de servicio, gracias al esfuerzo de muchos; especialmente gracias a José Antonio Condado Carretero; escribió, hizo fotografías, anduvo, anduvo mucho; habló con pastores y alcaldes; con viejos y labriegos.

Al estar este Camino olvidado durante siglos se ha tenido que rescatar del todo y ha tenido que nacer de nuevo con un ingente esfuerzo: Investigación documental, trazado y marcaje, solución de problemas administrativos en multitud de instancias y ayuntamientos, ...

Y fruto de este esfuerzo es poder presentar al **peregrino** esta guía con espíritu de servicio y de ayuda; siendo conscientes de las limitaciones de una obra que pretende actualizar lo antiguo y de las aproximaciones en algunos datos cuya historia se ha perdido. No obstante el rigor ha sido una de las exigencias de la obra.

Por último constatar que junto al rigor de las informaciones ofrecidas se han cuidado mucho la claridad y la utilidad; una guía no es un libro sin más. Tiene que ser el amigo oportuno, nunca pesado, que te ayuda a encontrar el CAMINO.

*Asociación Soriana de Amigos  
del Camino de Santiago*





CLAUSTRO DE SAN JUAN DE DUERO (S. XIII)

# El camino Castellano-Aragonés, una ruta jacobea con mucha historia

El fluir peregrino por el «Camino Castellano-Aragonés» tuvo sus orígenes en la Edad Media, a medida que se extendía la noticia del hallazgo de la tumba del Apóstol Santiago en el año 813. Como todas las rutas medievales, discurría por vías que en su mayoría habían sido calzadas romanas y unían las poblaciones más importantes de la época.

La Edad Media fue una época convulsa, caracterizada por la decadencia que, desde la desaparición del Imperio Romano, fue acrecentándose con los pueblos llegados



«PUEBLO SORIANO». RABANERA DEL PINAR (BURGOS)



del norte: godos, visigodos... fragmentándose el poder político y generando peleas internas que provocaron la llegada de los musulmanes a la península en el año 711.

En el norte de España estaban los pequeños reinos cristianos y por el sur se expandía con rapidez una nueva creencia, el Islam. La Iglesia tomó entonces una relevante importancia y el cristianismo impregnaba a todos, desde los nobles hasta los más humildes. Es en este momento cuando se produce el descubrimiento de la tumba de Santiago por el monje Pelayo.

Debido a esa nueva situación geopolítica, los primeros caminos de peregrinación a Compostela surgieron por todo el norte de la península y ya desde los primeros tiempos sirvieron de paso a peregrinos de tierras muy lejanas, como Gotescalco, obispo de Le Puy, en territorio de los francos, en el 915, o el eremita Simeón de Armenia en el 983.

En el s. XII la peregrinación era ya una riada humana imparable. En 1120 el Papa Calixto II erige como sede me-



tropolitana a Compostela y dos años más tarde proclama el Año Santo Jacobeo. En 1139, Aymeric Picaud escribe el «Codex Calixtinus».

Pero la reconquista avanzaba y se iban abriendo nuevas vías seguras de peregrinación. Las tierras por las que discurre este camino ya estaban reconquistadas a mediados del s. X en su parte occidental, Campos de Lara y comarca de

Pinares, en tiempos del conde castellano Fernán González, y el este de Soria y la parte aragonesa, desde el somontano del Moncayo al Ebro, en 1119 por el rey de Aragón y de Navarra Alfonso I el Batallador.

En 1146 el conde Ramón Berenguer IV respalda esta ruta de peregrinación desde Zaragoza a Santiago, por Soria, Silos, Burgos... Es en este siglo cuando el rey castellano Alfonso VIII, tan vinculado a Soria, patrocina y auspicia una serie de hospitales para peregrinos, como el de San Leonardo, encomendando su dirección a los hermanos Pardo, que también regentaban el hospital de Valdefuentes, cerca de San Juan de Ortega, en lo que hoy conocemos como el «Camino Francés».

Hospitalarios de San Juan y, sobre todo, Templarios, que tenían varios centros en las inmediaciones de este camino, como Gallur y Novallas (junto a Tarazona) en tierras aragonesas; Ágreda, San Polo (en Soria, junto al Duero) y San Bartolomé (en el Cañón del Río Lobos) en tierras castellanas, fueron los garantes de la seguridad

de una ruta por la que venían catalanes y aragoneses, así como un buen número de peregrinos foráneos, como San Francisco de Asís que recorrió este camino volviendo de Santiago en 1214, dejando ecos fructíferos de su palabra en Burgos, Silos, Soria, Tarazona, Borja, Zaragoza... Era la ruta idónea para todos los peregrinos que arribaban a las costas levantinas y catalanas desde el Mediterráneo. Hay un testimonio fechado el 31 de agosto de 1765 en el libro de difuntos del Hospital de Santa Isabel, en Soria, que relata la muerte, cuando peregrinaba a Santiago, de Domenico Ramagone, genovés de la Tercera Orden Franciscana, que portaba «cili-cio junto a sus carnes» y papeles formales de peregrino a Santiago de Galicia, Roma y Loreto.

Son numerosas las muestras del espíritu jacobeo que jalonan todo el Camino. Aún quedan algunas cruces camineras y otros signos, como vieiras, que se prodigan por las iglesias, ermitas y edificios nobles del trayecto, como la piedra fundacional del frontis de la fortaleza abaluartada de San Leonardo (Soria) que está rematada por dos de ellas, o la puerta de la Casa de las Conchas, en Borja (Zaragoza).



# La ruta peregrina, hoy

Peregrinar a Santiago de Compostela es una decisión personal y trascendental que obedece hoy al mismo motivo religioso que tuvo siglos atrás, buscar la redención y el perdón de los pecados. También a otros muchos, entre los que «encontrarse a sí mismo» suele ser el más frecuente. Sea como sea, este camino, que es uno de los que el peregrino puede tomar para llegar a Santiago partiendo de su propia casa, ha sido rescatado del olvido por la Asociación Soriana de Amigos del Camino de Santiago, partiendo de la importancia histórica que tuvo antaño y de las peculiares características que actualmente tienen los territorios por los que discurre que, sin ningún género de dudas, van a colaborar a que peregrinar por él, aunque sólo sea una parte del largo camino que queda hasta Compostela, sea una experiencia memorable.

Todas las rutas jacobeanas actuales se han consolidado en estos últimos decenios buscando la mejor solución posible, teniendo en cuenta factores como la idoneidad del trazado, que debe evitar carreteras con tráfico, la distancia a recorrer cada jornada, las posibilidades de albergue y de abastecimiento de agua, alimentos, etc., un puzzle muchas veces de difícil solución, porque la forma fácil ya está ocupada por la moderna carretera o el ferrocarril que se han superpuesto al camino original, aquél que llevaba a Santiago en los siglos XII y XIII.

Nuestra ruta, el Camino Jacobeo Castellano-Aragonés, también ha tenido esas dificultades, teniendo que adaptar su trazado a numerosas vicisitudes, aunque conserva extensos tramos del camino original, como la vía romana que discurría desde *Caesaraugusta* (Zaragoza) hasta *Asturica* (Astorga) -la XXVII del itinerario Antonino- o el «Camino Soriano» que se adentra desde Soria en tierras burgalesas, camino de Silos.

Se han evitado, casi en su totalidad, las carreteras asfaltadas. Únicamente hay necesidad de atravesar en escasas ocasiones las carreteras nacionales y transitar brevemente por carreteras de segundo orden sin apenas tráfico. La mayor parte de la ruta se hace por viejos caminos que no se alejan demasiado de las carreteras N-122 y N-234, pero sí lo suficiente como para «vivir» las experiencias que con el medio va a tener el peregrino.

Desde el punto de vista geográfico se trata de una línea recta que atraviesa desde Aragón la vieja Castilla hasta Santo Domingo de Silos, donde se une a la «Ruta de la Lana», el camino jacobeo de Cuenca a Burgos (es muy probable que el trazado medieval incluyera una vía directa desde Silos a Frómista pasando por Lerma y Astudillo, sin pasar por Burgos, que ahorraría una o dos jornadas).

El aspecto geológico le da a este camino su peculiaridad paisajística. Primero, el Ebro, una depresión de apenas 250 m. sobre el nivel del mar, cuya extensa vega está



EL MONCAYO, DESDE EL CEREALISTA CAMPO DE GÓMARA



compuesta por planicies agrícolas apenas alteradas por pequeñas elevaciones a las que se encaraman los pueblos. A lo lejos, el imponente Moncayo, hacia donde nos vamos dirigiendo sin que en casi ningún momento deje de presidir nuestra marcha. Con sus 2.314 m. es la montaña más alta del Sistema Ibérico y ha supuesto la tradicional frontera entre Castilla y Aragón.





Por la ladera Este del Moncayo, subiendo hasta la presa del Val y bordeando el embalse, abandonamos las tierras aragonesas, adentrándonos en Castilla a través del barranco del Val, un bellissimo reducto de naturaleza salvaje, catalogado como ZEPA (Zona de Especial Protección de Aves) que termina en la altimeseta castellana, a más de 900 m. de altitud.

Entre Ágreda y las inmediaciones de Soria se extienden campos de cereal que se alternan en planicies interrumpidas por pequeñas elevaciones montañosas, como la Sierra del Madero, a la que ascenderá el peregrino siguiendo la vía romana a través de un bosque de quejigos que tiene ejemplares de gran porte junto al camino, y la Sierra de la Pica, poblada únicamente por modernos aerogeneradores. Estamos en los Campos de Gómara. Suelo arcilloso y clima severo que sólo permite el cultivo de cereal en los terrenos ganados al monte bajo.



QUEJIGOS EN LA SIERRA DEL MADERO



SAN LEONARDO Y EL PICO SAN CRISTÓBAL

Dejando a la izquierda la sierra de Santa Ana, llegamos al Duero. Estamos en Soria. Al salir, nos encontramos con el Pico Frentes y, a su espalda, la Sierra de Cebrejas. Serán las notas más sobresalientes del paisaje que empieza a discurrir entre árboles. Primero robles, hasta llegar al embalse de La Cuerda del Pozo; después pinos, muchos pinos. Nos adentramos en la comarca de Pinares que se extiende hasta el Urbión y la Sierra de Neila, en Burgos. Mas de 200.000 Hectáreas de pinar ininterrumpido. Nuestro camino atraviesa este bosque. El peregrino caminará bajo árboles de más de 20 m. de altura durante muchos kilómetros. Volverá a asomar en San Leonardo a los promontorios rocosos. El pico San Cristóbal seguirá a la vista largo trecho mientras caminamos por una falla geológica, la falla de San Leonardo, que condiciona las características del suelo y la flora a uno y otro lado de la misma. Al Norte, algunos robles y la extensa masa forestal de pinos sobre suelos silíceos,



con abundantes arroyos y fuentes; al Sur, encinas y sabinas sobre suelo calcáreo, lleno de cuevas, donde el agua sólo discurre bajo el subsuelo.

Los últimos kilómetros del camino se hacen cresteando sobre el macizo calizo, entre viejas sabinas, disfrutando del paisaje que se nos ofrece al Norte, una amplia panorámica de arbolado que se extiende casi hasta las cimas montañosas de las sierras Cebollera, Urbión, Neila y la cercana Demanda. En los días soleados de primavera, cuando aún están las cimas cubiertas de nieve, el espectáculo es sublime.

En el aspecto artístico-monumental la variedad está servida. Empezamos por el omnipresente mudéjar en la zona aragonesa. Tarazona y su recientemente restaurada catedral son quizás el mejor exponente de ello. Hay que recordar que el mudéjar aragonés está reconocido por la UNESCO como Patrimonio de la Humanidad.

Ágreda da paso al románico castellano, aunque todavía se conservan en esta tierra de frontera notables hue-




CATEDRAL DE TARAZONA



PUERTA CALIFAL. ÁGREDA



TORRE DEL TIRADOR. ÁGREDA



IGLESIA DE TOZALMORO

llas árabes, como el Barrio Moro, con sus características puertas, y los torreones bereberes de los siglos IX al XI que abundan en la comarca. El camino discurre por despoblados y pueblos escasamente habitados en los que aún se conservan sus pequeñas y preciosas iglesias románicas, como Tozalmoro o Fuensaúco.

La ciudad de Soria cuenta con ejemplos del románico más notable. Entrando, junto al río, el claustro de San Juan de Duero con una original arquería llena de influencias orientales, obra de los caballeros hospitalarios de San Juan; el claustro de la Concatedral de San Pedro, también románico, o la fachada de la iglesia de Santo Domingo que es una auténtica Biblia en piedra.



SANTO DOMINGO, UNA BIBLIA EN PIEDRA



**PÓRTICO TAPIADO DE LA IGLESIA DE ARGANZA**

Desde Soria hasta Santo Domingo de Silos el tiempo ha hecho estragos. Apenas quedan restos de sus antiguas construcciones románicas que, en muchos casos, sirvieron de cantera a templos posteriores de mayor porte. San Leonardo, en su barrio de Arganza, conserva una iglesia construida a finales del s. XI en la que todavía se pueden ver los capiteles de su pórtico asomando someramente del muro que los tapió en su última reconstrucción.

El camino pasa también junto a curiosos restos, probablemente del s. XII, de lo que fue la ermita de San Julián, junto al tramo denominado Camino Soriano, en el término de Hontoria del Pinar (Burgos), y la pequeña er-



**RESTOS DE SAN JULIÁN**



**ERMITA DE SAN ANDRÉS**

mita de San Andrés, junto a la N-234, a un par de kilómetros de Rabanera del Pinar (Burgos) y que es lo único que queda del antiguo convento de San Andrés de Ravenaria, en el primitivo emplazamiento del pueblo que tomó su nombre.

Otro aspecto hay que resaltar, quizá más que los expuestos hasta ahora, es que el Camino Jacobeo Castellano-Aragones atraviesa tierras que tuvieron su mayor esplendor en otras épocas, estando en la actualidad casi despobladas. El peregrino va a pasar jornadas de verdadera soledad inmerso en un paisaje que contribuirá a sus reflexiones. Verá magnificados los escasos estímulos auditivos que se le presentan, el leve rumor de los campos de trigo, el canto de los pajarillos, el murmullo de las aspas de los aerogeneradores o el silencio absoluto en algunos momentos.

En contraste, el camino nos ofrece en otros lugares una sinfonía de ruidos de agua, como el barranco del Val, o un coro permanente de trinos, en las copas de los pinos, cuando nos adentramos en la Comarca de Pinares.



EQUIPAJE PREPARADO

# Unos consejos antes de comenzar la peregrinación

Antes de comenzar la peregrinación a Santiago hay que hacer una mínima planificación así como una preparación adecuada, tanto si se va a hacer andando, en bicicleta o a caballo. La duración del viaje será distinta en cada caso y cada forma implica una problemática diferente.

## **El equipaje**

Nuestra mochila va a contener todo lo que usaremos durante los próximos días; llevamos nuestra casa a cuestas. Siempre tendemos a llevar más cosas de las que necesitamos y cualquier peso superfluo nos puede pasar factura. Los expertos siempre apuntan a que no se debe acarrear más del 10% de nuestro peso corporal pero, de cualquiera de las maneras, no se deberían exceder los 10 kilogramos.

Es recomendable que la mochila tenga fácil acceso al interior o contar con bolsillos externos que nos permitan coger lo que más usemos sin necesidad de desmontar todo el equipaje. También es muy interesante que sea de diseño anatómico, con amplias cinchas en los hombros y correas de sujeción en cintura y pecho. Hay que tener en cuenta que cuanto más compacta y menos se mueva la carga, más cómoda será la marcha. Las cosas de mayor peso deben ir pegadas a la zona lumbar y las más ligeras arriba.



No vamos a realizar una expedición a una zona inhóspita, por lo que cualquier cosa que podamos necesitar se puede adquirir una vez estamos en la ruta.

Un consejo: para evitar que los hombros y brazos se cansen en exceso, es muy recomendable el uso de un bastón y mejor aún el de dos. De esta manera trabajamos el tronco superior y su musculatura sufre menos a la vez que se fortalece.

## **Documentación imprescindible y recomendada**

Sin duda hay tres documentos sin los que cualquier peregrino no debería comenzar su andadura: el Documento Nacional de Identidad, la Tarjeta Sanitaria y la Credencial del Peregrino. Este último documento se puede obtener en Parroquias, Cofradías o a través de las distintas Asociaciones de Amigos del Camino de Santiago. Es personal e intransferible, siendo su origen las cartas de presentación que antaño concedían reyes, nobles y clérigos a algunos peregrinos y que llevaba consigo algunos privilegios como protección o exención de pago de tributos en diversos lugares del camino.

Actualmente la credencial es un documento, que indica la localidad de comienzo de la peregrinación y en ella se podrán ir recogiendo los sellos de los lugares por donde se pasa. Tras presentarla en la catedral de Santiago, permite obtener la «Compostela», reconocimiento oficial de haber finalizado esta pequeña-gran aventura.

## **Algo fundamental, el calzado**

La eterna discusión entre botas o zapatillas nunca tendrá solución. Unos prefieren las primeras, por su soli-



dez y sujeción del tobillo; otros las segundas, por su ligereza y adaptación al pie. Pero lo que sí está claro es que no se debe estrenar calzado en ruta.

Hay que usarlo tiempo antes para que nuestro pie se adapte a él y viceversa. La suela debe ser consistente, para mejorar el agarre y proteger la planta del pie. Muy importante es también el calcetín a usar, que debe ser ajustado, suficientemente gordo, sin costuras y que permita ir al pie lo más seco posible.

Como segundo calzado son muy aconsejables las sandalias o chanclas, pues así airearemos nuestros sufridos pies al final de la jornada.

## **Símbolos del peregrino**

Algunos símbolos siguen teniendo utilidad, como el ya mencionado bastón o bordón (desde aquí recomendamos los modernos bastones telescópicos) o la credencial, que facilita el acceso a refugios y es sin duda un bonito recuerdo de la peregrinación.

Otros elementos que identificaban a los peregrinos han quedado como simples adornos, como es el caso de la concha, que se usaba para beber de las fuentes y daba fe de haber llegado a Santiago; otros han quedado para el recuerdo, como la escarcela o morral, la esclavina o capa y la calabaza, sustituida ahora por la cantimplora.

## **Qué ropa llevar**

Normalmente se recomienda llevar dos juegos completos de ropa, uno con el que se anda y otro que se pone al ducharnos al final de la jornada. Es interesante una pieza de abrigo y algo para la lluvia. Unos prefieren una capa de agua, que tapa también la mochila, pero realmente es más práctico un chubasquero que también nos protegerá del viento y una funda independiente para cubrir el macuto.

Dependiendo de la época del año en la que caminemos deberemos llevar más o menos prendas. Si es verano habrá que proteger nuestra cabeza con un gorro o pañuelo. Si es invierno habrá que aumentar la cantidad o calidad de nuestras prendas térmicas.

## **Con nuestra cama a cuestas**

Lo más aconsejable si se va a dormir en albergues de peregrinos es el uso de un saco de dormir. Si es verano este podrá ser ligero, incluso del tipo sábana. Si es invier-



PEREGRINO CON SU EQUIPO, BAJANDO A POZALMURO TRAS CULMINAR EL MADERO

no no debemos escatimar en este material, pues podemos pasar frío durante la noche y es fundamental descansar bien.

La esterilla o aislante de gomaespuma supone más volumen que peso y es muy probable que no tengamos que usarlo en toda la ruta; en ciertas épocas, no obstante, sobre todo en la estival, el volumen de peregrinos es tal que los albergues se saturan y es probable que no tengamos cama para dormir.

## Botiquín

Como ya hemos mencionado, la ruta transcurre normalmente por lugares donde el acceso a los servicios médicos es relativamente sencillo. No obstante, no está de más llevar algunos elementos para sencillas curas de urgencia. Para las temidas ampollas es recomendable llevar algún desinfectante y parches conocidos como "segunda piel". Algo de esparadrapo, algún analgésico suave, venda elástica y, como prevención, crema solar.

Uno de los problemas más comunes en el peregrino son las ampollas, que no dejan de ser quemaduras por la fricción de nuestra piel contra el calcetín. Es importante no tener ninguna arruga o costura en el mismo y mantener los pies lo más secos posible. Si al final aparece esta lesión, lo ideal es dejar que el cuerpo reabsorba el líquido del interior de la ampolla. Si se decide curarla, hay que drenar la sustancia interior con una aguja desinfectada y aplicar un antiséptico en la zona. Si se tiene que continuar caminando, habrá que proteger esta piel dañada con un apósito, a ser posible de tipo "segunda piel".

## **Unos consejos para los caminantes**

Si bien este itinerario es un reto al alcance de casi cualquier persona, deberemos tener una mínima preparación física, caminando los días previos con la mochila cargada y el calzado que pensemos usar durante la peregrinación.

Es muy recomendable informarse previamente de los lugares que vamos a recorrer y prever las necesidades en cada etapa. Conocer la historia, los monumentos, su realidad, nos hará disfrutar mucho más del camino.

Soria y Burgos están en una región alta del interior de España. Esto se traduce en temperaturas relativamente rigurosas en los meses de invierno y verano. Por lo tanto, las épocas más recomendables para realizar la ruta son ambos equinoccios. En primavera encontraremos los campos de cereales en su mayor esplendor. Es cuando el campo ofrece su cara más amable. En otoño las zonas boscosas se vuelven multicolores, los días aún son largos y las temperaturas suaves.


Como norma general, las distancias diarias a recorrer variarán en función del estado de forma, del tiempo disponible, de los lugares que se quieren visitar... Por regla general se recomienda ir progresivamente aumentando el kilometraje, comenzando la andadura con etapas cortas. Lo normal es recorrer entre 25 y 35 kilómetros al día, teniendo en cuenta que la media de marcha con una mochila es entorno a 4 kilómetros a la hora.

Nuestro camino, en particular, debido fundamentalmente a lo poco transitado que es todavía en su nueva vida peregrina, nos obliga a tener muy en cuenta sus circunstancias, poblaciones de cierta importancia en Zaragoza, con casi todos los servicios, con etapas de entre 22 y 27 Km y, por el contrario, ya en Soria, después de los 20 Km. de Ágreda a Pozalmuro, el peregrino tiene que afrontar una etapa para la que se tiene que preparar especialmente. Es llana, pero son 37 Km. de soledad casi absoluta. Dos despoblados y cinco pueblos cuyo censo oficial oscila entre los 20 y los 50 habitantes, que tienen torreones del s. X y preciosas ermitas románicas pero donde no hay alojamiento alguno, ni tiendas.

Si hemos decidido peregrinar en verano, debemos evitar las horas centrales del día y, en cualquier caso, protegernos de los efectos del sol con un gorro, crema solar e hidratación abundante. El refrán "a quien madruga, Dios le ayuda" es muy útil para el peregrino, pues así evitará alargar excesivamente la jornada, le será más fácil encontrar alojamiento y tendrá tiempo suficiente para visitar el lugar final de etapa y para reponer fuerzas para el día siguiente.

En los escasos tramos de carretera que se ve obligada a usar esta ruta, el peatón debe caminar por la izquierda, en fila india y con elementos reflectantes si hay baja visibilidad. En un par de ocasiones hay que cruzar



carreteras nacionales con cierto peligro. Esto está perfectamente indicado en los planos de las etapas de la guía con esta señal: 

La longitud de las etapas, al margen de las que marca esta guía o cualquier otra que adquiriera el peregrino para el resto del camino, deberemos valorarlas en función de los puntos antes mencionados, pero teniendo siempre en cuenta el alojamiento y avituallamiento disponible. Esto se solventa fácilmente portando en nuestra mochila algunos alimentos de reserva de alto aporte calórico como frutos secos, chocolate o fruta fresca. Pero más importante que comer es beber, hidratarnos aunque no tengamos sed para recuperar los líquidos que perdemos sudando.

## Unos consejos para los ciclistas

Lo mismo que hemos aconsejado a los caminantes, se puede aplicar a los que decidan recorrer el camino en bicicleta. Para recorrer largas distancias durante varios días hay que tener un mínimo entrenamiento previo. Hay que tener en cuenta los distintos tipos de firmes que nos vamos a encontrar (camino de tierra, carreteras asfaltadas, viejas sendas...), el peso que vamos a llevar en las alforjas o a la espalda, la acumulación del cansancio...

En el caso de los ciclistas las ampollas no son la lesión a temer, pero si las rozaduras en la zona inguinal o pélvica. Como coloquialmente se dice "hay que hacer callo" en esa zona para que no resulte un suplicio ir sentado en este medio de transporte. Además del propio entrenamiento, llevar un culote con suficiente acolchado y un sillín cómodo ayuda a paliar estos problemas.

La velocidad del cicloturista suele ser de 10 kilómetros a la hora, ralentizándose en las subidas y, por supuesto, aumentando en las bajadas. Por lo que, dependiendo del ánimo, orografía y firme de la etapa, intereses y fuerza de cada uno, la distancia aconsejable a recorrer cada día oscilaría entre 55 y 70 kilómetros.

Existe un debate irresoluble entre los partidarios del peregrinaje a pie y los que prefieren la bicicleta. Cada uno tiene sus pros y sus contras. Más de una vez te acuerdas de las dos ruedas cuando caminando te tocan tramos largos muy llanos o de bajada. O cuando cerca del trazado principal se encuentra algún elemento de interés y esto te supone mucho incremento de tiempo y de kilometraje para ir a pie. En cambio, la medida real de las distancias y el contacto más directo con cada uno de los metros del Camino lo tendremos usando nuestras piernas como medio de transporte. Lo que es innegable es que en bicicleta podemos abarcar distancias mucho más grandes y sin mucho esfuerzo podemos llegar a Santiago en menos de 15 días.

Si tenemos dudas sobre qué bicicleta usar, deberemos valorar qué tipo de terreno va a predominar en nuestro recorrido. Bien es verdad que muchos peregrinos que optan por este medio de transporte acaban eligiendo las carreteras, paralelas en muchos casos al trazado original, porque su firme es más cómodo y permite mejores medias; pero esto desvirtúa en cierta manera el recorrido.






Si se opta por el asfalto como única base para nuestro camino, deberemos usar una bicicleta de carretera o una de paseo con ruedas casi lisas. Si por el contrario elegimos ser lo más fieles posibles a la ruta peatonal, necesitaremos una bicicleta de montaña con amortiguadores y ruedas con dibujo marcado; quizás la opción más acertada, dado que nos encontraremos todo tipo de terrenos, sea el uso de una bicicleta híbrida o mixta, que mezcla características de las dos anteriores. El cuadro es más grande y cómodo, ruedas de radio superior y dibujo medianamente marcado.

Si bien el Camino Jacobeo Castellano-Aragonés se podría llegar a hacer al 100% en bicicleta, en esta guía se indican con detalle los tramos de especial dificultad en



los que es aconsejable para los ciclistas abandonar el camino peatonal y tomar alternativas cercanas, prácticamente paralelas, usando pistas de tierra o carreteras con arcén, mucho más adecuadas para la bicicleta. Estos tramos se señalan en los mapas y al margen del texto descriptivo con la señal: 

Ya hemos mencionado las alforjas, bolsas apoyadas sobre la rueda delantera o la trasera (o ambas). Este sistema es más cómodo para nuestra espalda y nos permita llevar más equipaje, pero requiere adquirir cierta destreza en el manejo de nuestro vehículo con ese elemento pesado añadido. Y es aconsejable llevar una pequeña bolsa porta documentación en la cruceta del manillar, de fácil consulta. Por supuesto, es imprescindible llevar un casco homologado. Cualquier caída por insignificante que sea puede convertirse en un auténtico problema si llevamos la cabeza descubierta, sin contar que podemos ser sancionados por la autoridad competente. Si estamos habituados a ellos, el uso de pedales automáticos aumen-



ta mucho el rendimiento de la bicicleta. Pero perdemos polivalencia en el calzado, pues este está adaptado a este tipo de sistema. La ropa debe ser vistosa y con elementos reflectantes y si se prevé realizar alguna etapa de noche, hay que llevar los pertinentes sistemas de iluminación delante y detrás.

Por último, algún elemento de seguridad para cuando aparcemos nuestro vehículo es fundamental si no queremos que algún amigo de lo ajeno nos prive de concluir nuestro periplo.

# El camino en etapas

El Camino Jacobeo Castellano-Aragonés, que tanta importancia histórica tuvo en el caminar hacia Santiago, es hoy, de nuevo, una alternativa perfectamente válida al Camino del Ebro para conducir a los peregrinos al encuentro del Camino Francés atravesando las provincias de Zaragoza, Soria y Burgos.

Los 237 Km. que separan Gallur de Santo Domingo de Silos están divididos en 8 etapas. Las tres primeras discurren por tierras aragonesas y las cinco restantes, por tierras castellanas.

Cada etapa está reflejada sobre un sencillo plano que recoge todos los detalles de interés al que acompaña un perfil orográfico con medidas detalladas de longitud y de altura, obtenidas con imágenes de satélite y el uso de tecnología GPS, así como anotaciones de dificultad y tiempo de recorrido.

Las etapas son:

- |                            |          |
|----------------------------|----------|
| • 1. Gallur - Borja        | 22,2 Km. |
| • 2. Borja - Tarazona      | 27,7 Km. |
| • 3. Tarazona - Ágreda     | 24,0 Km. |
| • 4. Ágreda - Pozalmuro    | 20,5 Km. |
| • 5. Pozalmuro - Soria     | 37,7 Km. |
| • 6. Soria - Abejar        | 37,6 Km. |
| • 7. Abejar - San Leonardo | 30,1 Km. |
| • 8. San Leonardo - Silos  | 37,8 Km. |

# 1. Gallur - Borja • 22,2 Km.



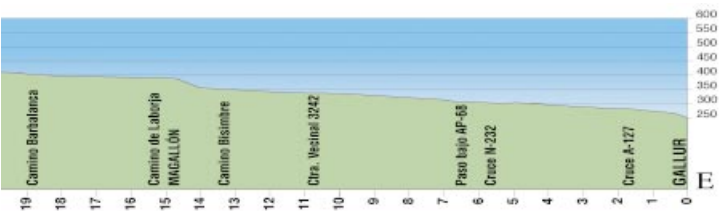
-754



Dificultad: BAJA

Tiempo andando: 5 h.

Coincidencia trazado a pie y bicicleta: 100 %



# Gallur

(ZARAGOZA)



La villa de Gallur, situada a 254 m. de altitud, a la orilla derecha del río Ebro, pertenece a la comarca "Ribera Alta del Ebro", en la provincia de Zaragoza. Dista de la capital 45 Km. y su población ronda los 3.000 habitantes.

Sus orígenes se remontan a un tipo de asentamientos neolíticos que pervivieron hasta época romana con el nombre de "Pagus". Gallur era entonces "Pagus Gallorum". Al parecer, el origen de sus habitantes era la Galia; de ahí el nombre.

En el s. VIII fue ocupada por los musulmanes, que levantaron una fortificación en el emplazamiento de la actual iglesia parroquial.

En 1119 fue reconquistada por Alfonso I el Batallador y repoblada por mozárabes de Zaragoza y Andalucía, siendo entregada a los Hospitalarios de la Orden de San Juan de Jerusalén, encuadrada en la Encomienda de Mallén.



VISTA PANORÁMICA DE GALLUR

De 1209 a 1234 perteneció al Reino de Navarra, cedi-  
da en prenda por una operación financiera entre Pedro  
II de Aragón y Sancho el Fuerte de Navarra.

Durante toda la Edad Media tuvo gran importancia  
como aduana en el trasiego de mercancías entre Aragón  
y Navarra, lo que generó prosperidad económica.

En el s. XVI, la construcción del Canal Imperial de Aragón  
convirtió a Gallur en importante centro de transporte de  
mercancías y pasajeros entre Zaragoza y Tudela (Navarra).

En 1899 se instaló un centro de transformación de la  
remolacha producida en la zona y fábricas de aceite, ha-  
rineras y papeleras a lo largo del s. XX.

También fue un importante nudo ferroviario y sede  
de la primera Escuela Militar de pilotos de caza de avia-  
ción española.

En la actualidad, Gallur sigue siendo un importante  
nudo de comunicaciones. Aquí arranca en Camino Jaco-  
beo Castellano-Aragonés que desde el s. XII, reconquis-  
tadas ya estas tierras, vio el fluir incesante de peregrinos  
que se dirigían a Santiago, atravesando Castilla por Soria  
y Burgos, desde Aragón, Cataluña, el Roussillón Francés y  
los que accedían surcando el Mediterráneo a puertos  
catalanes y levantinos.

### ***Lugares de interés:***

• **El Ayuntamiento**  
es un edificio fun-  
cional modernista  
(1934) con claras re-  
miniscencias arago-  
nesas.





- El **Albergue**, ubicado en la antigua estación del ferrocarril de las Cinco Villas, tras su rehabilitación.

- **Casa General Ortega**


Robusto edificio de estilo renacentista (s. XVII) con interesantes elementos constructivos.

- **Casa de Cultura**, que alberga el dinamismo cultural del municipio, con emisora de radio "Onda Local Gallur"; canal local de T.V. "Televisión Gallur"; oficinas de la revista local "Boletín Informativo Municipal", así como laboratorio, estudio fotográfico, cafetería, diversas aulas y oficinas, además de la Biblioteca Municipal. Es sede de la banda Municipal de Música, de la Escuela Municipal de Jota y Rondalla. Comparte con el Ayuntamiento salón de actos y sala de Proyecciones.

- Sala de Exposiciones de la **Bodega del Canal**. La que fuera bodega de vinos y licores y almacén de productos agrícolas del Canal Imperial de Aragón, tras su cesión al Ayuntamiento y su rehabilitación, se ha destinado a alojar exposiciones artísticas.

- **Parroquia de San Pedro**

Construida en el s. XVIII en estilo neoclásico. Su cabecera posee restos de iglesia barroca, del s. XVII. La torre cuadrada fue construida en 1944 en ladrillo siendo remodelada, dotándola de un cuerpo más, en los años





EXTERIOR PARROQUIA DE SAN PEDRO



INTERIOR PARROQUIA DE SAN PEDRO

1992-1993. En el altar mayor destaca la talla de San Pedro y en el coro, el órgano.

- **Capilla del Beato Agno**, construida por la entidad benéfica "Hogar Cristiano" en 1956.

- **Pasarela del Canal**

Original paso elevado sobre el Canal Imperial de Aragón, que comunica el centro del municipio con la estación del ferrocarril, el barrio del Beato Agno, diversas zonas deportivas y el albergue

- **Puente de las Arcadas**

Puente de arcadas construido en hierro remachado siguiendo las técnicas propuestas por Eiffel, fue terminado en 1.906. Actualmente pintado en color verde. Es una de las obras arquitectónicas identificativas del municipio. Su paso es vía por la que transcurre la carretera Gallur-Sangüesa.



CAPILLA DEL BEATO AGNO



PUENTE DE LAS ARCADAS

- **Puente del Canal:** Impresionante arco construido en ladrillo en el siglo XVIII. Es difícil encontrar puentes de ladrillo con una «luz» tan grande.

Las Antiguas Piscinas acogen eventos como el festival F.I.R.E. (Festival Independiente Ribera del Ebro).

Gallur dispone de numerosos servicios, como Pabellón Polideportivo, Piscina Cubierta, Campo de fútbol, Fuentes, Merenderos a orillas del Ebro, varios Parques, Centro de Salud, Colegio Público y Estación de Ferrocarril

### ***Fiestas y tradiciones:***

Las primeras fiestas tienen lugar el día 22 de febrero en honor a la **cátedra de San Pedro**. En todo el mundo sólo se celebra en Antioquía, el Vaticano y Gallur. También se celebran “los Quintos”, que salen a rondar la víspera por la mañana.



FIESTAS EN GALLUR. CHARANGA

Del 12 al 15 de junio se celebran las fiestas en honor a **San Antonio de Padua**, que tienen su origen en la desaparición de una plaga de langostas.

Del 28 de junio al 1 de julio se celebran las fiestas en honor del patrón del pueblo **San Pedro**. Durante la celebración de estas fiestas tiene lugar “**el dance de Gallur**”, con jóvenes que danzan acompañados de la caja y las dulzainas. La banda Municipal de Música y la Rondalla Municipal amenizan estas fiestas.

El 13 de junio, día de San Antonio de Padua, y el 29 de junio, día de San Pedro, por la tarde se realiza el tradicional encierro con reses bravas por el Puente de Hierro.

Otras fiestas son las de la **Virgen del Carmen** en la Colonia San Antonio, y la **Virgen del Rosario** en el barrio del Beato Agno, el primer fin de semana de octubre.



FIESTAS EN GALLUR. EL DANCE

### ***Servicios, alojamiento y restauración:***

- Parroquia de Gallur      689 636 386 - 976 864 930
- Ayuntamiento      976 864 073
- Cuartel de la Guardia Civil      976 864 202
- Policía Local      976 864 064
- SOS Aragón emergencias      112
- Centro de Salud      976 864 500
- Farmacias      976 864 119 - 976 864 478
- Estación RENFE      976 864 744
- Taxi      976 857 318
- Cajero automático
- Estación de servicio

### ***Alojamiento:***

- Albergue municipal  
(Antigua estación FF.CC.)      976 864 073
- Hotel el Colono      976 864 275

### ***Comidas:***

- Restaurante Hotel el Colono      976 864 275
- Restaurante Rincón del Gallo      976 864 021

### ***Tapas y pinchos:***

- Bar L'Aborina (fines de semana)
- Bar Flap
- Bar Scorprios
- Bar Lido

# 1ª etapa

-776

0 Salimos de la Plaza de España, donde está situado el Ayuntamiento, continuando por la Calle de la Constitución hasta la Avda. de los Pirineos, que tomaremos girando a la derecha. Seguimos recto por esta avenida, sobrepasando primero el canal y después la vía del tren. Continuos recto para girar después a la derecha, siguiendo el camino que hay detrás de los almacenes. Se gira a la izquierda para seguir la vía lateral de la carretera A-127, que se cruza pasados 270 m.

0,3

0,7

1,3

1,6

2,2

4,4

Continuamos por el camino del lateral derecho de la carretera A-127. Pasados 600 metros, el camino se separa paulatinamente de la carretera, adentrándose por terrenos agrícolas. El camino continúa recto, girando después 45° a la izquierda y quebrando 90° a la derecha a los 670 m.

5,8

6,7

9,8

Transcurridos 950 m. vuelve a quebrar 90° a la izquierda, tomando la dirección de los paneles solares que hay tras cruzar la carretera N-232. Hay que bordear el polígono rodeando los enormes paneles solares hasta llegar al paso subterráneo de la autopista AP-68. Ya al otro lado de la autopista el camino continúa hasta la carretera provincial Z-V-3242. Aquí no nos queda más remedio que tomar esta carretera durante 200 metros, casi en contra de la dirección que llevamos, para tomar de nuevo

12,6

un camino, girando casi 90° en dirección Sur, hasta otro, a 350 m., donde de nuevo se gira a la derecha y se vuelve a caminar en dirección Oeste hasta el camino que viene de Bisimbre que tomaremos, girando a la izquierda, dirección Sur, hacia Magallón. A los 800 m. gira a la derecha 90° y se dirige al encuentro de la carretera N-122a. Por el paseo lateral de esta carretera llegamos a Magallón. Entramos por la Calle Dominicos y, cruzando la Avda. de Aragón, continuamos por la Calle Santa María. A la izquierda, a través de un enorme paso bajo el nuevo Ayuntamiento, se accede a la Plaza de España o Plaza del Mercado, como también se la conoce. Estamos en el centro del pueblo.

14,5



# Magallón

(ZARAGOZA)



La villa de Magallón, situada en un pequeño montículo sobre la depresión del Ebro, a 419 metros de altitud, pertenece a la comarca "Campo de Borja" y dista de Zaragoza 58 Km. Su población ronda los 1.200 habitantes.

Sus orígenes se remontan a tiempos pre-romanos. En el s. I a.C. se llamaba "Caraues" y emitía moneda con esta ceca. En tiempos romanos aparece con el nombre de Caraví en el Itinerario XXVII de Antonino que describe la ruta de *Caesaraugusta* (Zaragoza) a *Asturica* (Astorga), situándola a 18 millas de *Turiaso* (Tarazona) y 36 de *Caesaraugusta*. De entonces quedan huellas como el Puente de Fornoles, sobre el río Huecha, un Azud y una torre vigía.



ENTRADA A MAGALLÓN POR SANTA MARÍA DE LA HUERTA Y EL CONVENTO DE DOMINICOS



No quedan vestigios de la época visigoda mientras que abundan los de la ocupación musulmana, que duró del 714 al 1119, año en que fue reconquistada por Alfonso I, obligando a los moriscos a vivir extramuros en lo que se conoce como el barrio de la Morería hasta que en 1610 fueron expulsados definitivamente. De esta época se han descubierto los restos del importante cementerio musulmán de Quez, a pocos Km. de la villa.

Hasta 1492, también convivió en Magallón un importante grupo de judíos que ocupaban un barrio situado entre los actuales barrios del Calentejo y San Miguel, con sinagoga, baños públicos y hospital.

Fue en la época medieval cuando Magallón como pueblo alcanzó su máximo esplendor, construyéndose las iglesias de Santa María de la Huerta y la parroquial de San Lorenzo, así como algunas de las casas nobiliarias.

Se sabe que en 1243 Magallón ya era Villa. Posteriormente, en el año 1430, Alfonso V la incorpora a la corona como Villa Real. En esta época se construyó el castillo que sirvió de punto de defensa en la frontera de los territorios reconquistados y que tuvo una gran importancia en la



SANTA MARÍA DE LA HUERTA



NTRA. SRA. DEL ROSARIO

guerra entre Pedro IV el Ceremonioso de Aragón y Pedro I el Cruel de Castilla , siendo destruido en el año 1369. De esta fortaleza sólo queda la torre del homenaje, constituida en campanario de la iglesia de San Lorenzo.

### ***Lugares de interés:***

#### **• Santa María de la Huerta**

Es una iglesia de estilo mudéjar con ábside de siete lados, del que existen sólo dos ejemplares en todo Aragón y que presenta trazos levantinos. Se comenzó a construir en 1350 sobre una antigua ermita en la que descansó y oró el rey Jaime I en Agosto de 1257.

De la iglesia mudéjar aún se conserva el ábside, dos torreones y los paños de escaleras de acceso al coro, contrafuertes, muros y algunos frescos. Estos restos, perfectamente consolidados, constituyen hoy el Auditorio Ramón Salvador.

#### **• Convento de los PP. Dominicos**

Fue construido junto a la iglesia de Santa María de la Huerta en 1612 y el conjunto fue declarado Monumento Nacional el 22 de Diciembre de 1982 y Patrimonio de la Humanidad el 14 de Diciembre del 2001

#### **• Iglesia de San Lorenzo**

Es la iglesia parroquial donde se veneran a San Lorenzo, Patrón de Magallón y la imagen del Santo Cristo de la Cruz a Cuestas. Se comenzó a construir en 1533 aprovechando el ábside de una iglesia anterior y la torre del homenaje del castillo como campanario (s. XIV) y fue terminada y bendecida en 1609.

En esta iglesia hay que destacar la espectacular capilla del Santo Cristo junto con su sacristía, ambas de estilo

barroco del siglo XVIII y la cripta descubierta en el año 1985 durante los trabajos de restauración.

- **Ermita de Nuestra Señora del Rosario**

Es un edificio de estilo barroco en ladrillo colocado a tizón, que se encuentra en el lado este de la Plaza de España (conocida como del Mercado).

- **Ermita de San Sebastián**

Es la ermita del patrón de la Villa. Construida en 1634, está situada a 9 Km. en el término de la Loteta. A esta ermita se va en romería el último sábado del mes de Mayo.

De los elementos de interés dentro del casco urbano podemos destacar el conjunto de la plaza del Mercado con sus arcos porticados y una serie de edificios que fueron catalogadas de interés. Desaparecidos hoy día hubo dos edificios que indicaban la importancia de la Villa, la ermita de San Lázaro, que fue albergue de la Orden de San Lázaro (Orden Hospitalaria de Leprosos) y la ermita de San Miguel situada en el barrio del mismo nombre.



AYUNTAMIENTO Y PLAZA DEL MERCADO



IGLESIA DE SAN LORENZO

### ***Fiestas y tradiciones:***

**San Sebastián**, el 20 de enero.

**Fiesta de las Bodegas**, el 23 de abril. Comidas populares en las típicas bodegas excavadas en la roca. Festejos taurinos y música amenizando la jornada.

**San Sebastián de la Loteta**, último sábado de mayo. Romería a la ermita de la Loteta, con festejos taurinos, juegos tradicionales y música amenizando la fiesta.

**San Lorenzo**, el 10 de agosto. Fiestas populares, con gran cantidad de actos en la calle, vaquillas, verbenas, comidas populares, etc.

**La Cruz**, el 14 de septiembre. Fiestas Patronales.

### ***Servicios, alojamiento y restauración:***

- |  |             |
|--|-------------|
| - Parroquia de Magallón                          | 976 858 118 |
| - Ayuntamiento (Plaza de España)                 | 976 858 101 |
| - Centro rural de Higiene (Médico)               | 976 858 060 |
| - Centro de Salud de Borja<br>(Guardias Médicas) | 976 867 259 |
| - Cruz Roja de Borja                             | 976 867 427 |
| - Guardia Civil de Mallén                        | 976 850 006 |
| - Cajero automático                              |             |

#### ***Alojamiento:***

- |                                  |              |
|----------------------------------|--------------|
| - Hostal-Restaurante La Chimenea | 976 85 75 66 |
|----------------------------------|--------------|

#### ***Comidas:***

- |   |              |
|---|--------------|
| - Bar La Olivera (Piscinas)<br>(fines de semana y temp. verano) | 976 85 83 78 |
|---|--------------|

#### ***Tapas y pinchos:***

- Bar Chicote, Bar Avenida, Bar la Garnacha y Bar Centro Cívico del Mayor.

14,5

Continuamos de nuevo nuestro camino saliendo por la Calle Santa María, Calle La Villa y Calle San Miguel hasta tomar el camino que nos lleva a Borja.

17,7

Para evitar el asfalto que sería la línea más recta, la ruta toma hacia el NO el camino agrícola de Laborja durante algo más de 3 Km. y gira a la izquierda por el camino de Barbalanca que lleva a Borja.

22,2

Se entra junto al Polideportivo, por la Calle Barbalanca, girando a la izquierda para, por la Calle Cortez, girar a la derecha y tomar la Avda. de Cervantes y la Calle Goya, hasta la Plaza del Mercado, donde está el Ayuntamiento.



# Borja

(ZARAGOZA)



La ciudad de Borja, situada a 450 m. de altitud en la orilla izquierda del río Huecha, es la capital de la comarca Campo de Borja en la provincia de Zaragoza. Dista de la capital 63 Km. y su población supera los 5.000 habitantes.

Sus orígenes se remontan a la Celtiberia, donde la población de *Bursau*, que se situaba junto a las ruinas del castillo, ya emitía moneda con este nombre.

Con la ocupación romana se desarrolló como núcleo de población y en el s. VIII, con la ocupación musulmana, tuvo gran auge, llamándose entonces *Burya*, que significaba torre o torreón en árabe.

Reconquistada en el s. XII por los cristianos, llegó a su máximo esplendor en los siglos XV y XVI. En 1438 fue nombrada ciudad por Alfonso V de Aragón.

Aún se conservan restos de la antigua judería en la parte vieja de esta ciudad que se fue extendiendo por el llano a partir del s. XVII, fundándose numerosos conventos, de Clarisas, Concepcionistas, Capuchinos, Agustinos y Dominicos que se sumaron al más antiguo de los Franciscanos.



PANORÁMICA DE BORJA

Tras una época de penurias que comenzó con el saqueo de la ciudad en 1706 en la Guerra de Sucesión y culminó tras la Guerra de la Independencia, Borja volvió a repuntar con una importante industria del vino que llegaba a todos los mercados europeos.

En la actualidad su economía se sigue basando en la agricultura, particularmente en la del vino que cuenta con su propia denominación de origen "Campo de Borja"

El peregrino que llega a Borja puede disfrutar de la visita de numerosos puntos de interés, entre los que destacan la Colegiata, el Castillo, el Ayuntamiento y la iglesia de San Miguel.

#### • **Colegiata de Santa María**

En este templo se van superponiendo construcciones y reconstrucciones de los siglos XII al XIX. Posee dos esbeltos campanarios y un claustro construido en el siglo XV. La iglesia, de una sola nave, tiene ábside poligonal y capillas entre los contrafuertes. En el exterior predomina el mudéjar, mientras que su interior es barroco. Destacan el retablo mayor, el órgano y las tablas góticas de la sacristía.

Junto al Pórtico de la Colegiata se encuentra el antiguo Hospital, edificio representativo de la arquitectura aragonesa del siglo XVI.

#### • **Castillo y recintos amurallados**

La ciudadela constituida por el llamado castillo y los recintos amurallados tiene su origen en época de dominio musulmán y fue construida sobre el promontorio que más de mil años antes ya habían ocupado los celtíberos, para dominar estratégicamente el valle del Huecha formando parte de la Marca Superior. Después sirvió de bastión en la frontera de los reinos de Aragón, Castilla y Navarra.



PLAZA DEL MERCADO. AYUNTAMIENTO

### • Edificio Consistorial

El Ayuntamiento de Borja es uno de los edificios característicos de la arquitectura aragonesa del siglo XVI. Fue construido en 1534 por el maestro de obras borjano Antón de Veoxa

### • Iglesia de San Miguel

Está situada en la Plaza de San Francisco y es de estilo gótico-mudéjar con ábside románico. Alberga el Museo Arqueológico de la Ciudad de Borja.

### • Palacio de los Vera «Casa de las Conchas».

Este gran palacio perteneció a la familia Vera, una de las más importantes de la Ciudad, cuyos últimos moradores, los Condes de Castelflorit y de Fuentes, Marqueses de Mora, Señores de Antillón y de Torrellas, entre otros títulos, legaron parte de su Palacio -por disposición testamentaria- para Hospital de Peregrinos.



CASA DE LAS CONCHAS

El Palacio, puede ser considerado como el más importante de la Ciudad. Fue declarado Monumento Nacional BIC en 1978.



## **Otros monumentos y lugares de interés**

- *Convento de Santa Clara*, iglesia barroca del siglo XVII.
- *Convento de la Concepción*.
- *Iglesia de San Bartolomé*.
- *Iglesia de Santo Domingo*, (s. XII) actual Auditorio Municipal
- *Museo de la Colegiata*
- *Museo Baltasar González* (s. XV)
- *Plaza del Mercado*. En ella destaca el Palacio de los Angulo del siglo XVI y el "Torreón de los Borja".
- *Palacio de los Lázaro*, actual de los Ojeda (s. XVI).
- *Palacio c/ San Francisco, 18* (s. XVI)
- *Ermita de San Jorge*, de estilo gótico-mudéjar.
- *Ermita del Santo Sepulcro*, ermita barroca de 1690 situada a 1,6 Km. de Borja, en la carretera al Santuario.
- *Templete del siglo XVIII*.
- *Puerta de Zaragoza "Arco de la Carrera"*
- *Puerta Real de San Francisco* (s. XVI)
- *Casa de María de Aguilar* (s. XVI), actual sede del Centro de Estudios Borjanos.
- *Hospital del Sancti Spiritus*. Antiguo convento de Capuchinos (1623)
- *Casa de la Estanca*, construcción civil del siglo XVI con una bella decoración mudéjar. Catalogada como Bien de Interés Cultural (BIC) desde el año 2001. Se encuentra a unos seis kilómetros del centro urbano.
- *Santuario de Nuestra Señora de Misericordia* con una iglesia de estilo gótico tardío, también en las afueras.
- *Ermita del Calvario*, que se alza sobre la meseta de La Muela. Edificada en 1566 con piedra sillar y de forma circular.
- *Cueva de Moncín*, que desde 1999 fue proclamada por la UNESCO Patrimonio de la Humanidad, dentro del conjunto conocido como "Arte Rupestre Levantino".

## ***Fiestas y Tradiciones***

El 17 de enero, **San Antón**, se celebra con una hoguera, donde se asan patatas para los asistentes.

El 20 de enero, **San Sebastián**, sus habitantes llenan las calles de olor a pólvora disparando escopetas y trabucos, siguiendo una vieja tradición que se remonta al siglo XIV. Los danzantes de San Bartolomé salen en la procesión con el dance de las espadas y por la noche se hace una hoguera en la plaza de San Francisco.

El jueves anterior al miércoles de ceniza es llamado «**Día del Palmo**» o «**Jueves Lardero**». Se hace la acostumbrada merienda del «Palmo» de chorizo y un típico pan.

## **Semana Santa**

En la Semana Santa participan numerosas cofradías, siendo las más importantes en número de participantes las Cofradías de cornetas y tambores de San Juan Evangelista y la de San Sebastián y la Verónica.



PASO EN SEMANA SANTA



GIGANTES Y CABEZUDOS

Entre sus procesiones destaca la «Procesión de los Pasos» del Jueves Santo, cuyos orígenes se remontan al siglo XVII, y la procesión del «Entierro de Cristo» el Viernes Santo.

El 23 de Abril, festividad de **San Jorge**, patrón de Aragón, es el «**Día de la Culeca**». Todos acuden a la ermita del santo para comer las culecas, un pan dulce, con forma de mujer que contiene huevos duros.

El primer domingo de Mayo se celebran las fiestas en honor de la **Virgen de la Peana**, que es la patrona de la Ciudad. Son fiestas de carácter religioso, siendo el acto más significativo el Rosario de Cristal, que hace un recorrido por las calles de Borja (declarado en 2005 como Fiesta de Interés Turístico Regional).

El 24 de Agosto la cofradía de San Bartolomé celebra su festividad con la representación de «**El Dance**», baile de palos y cintas, en el que intervienen varios personajes: mayoral, rabadán, ángel, diablo y los danzantes.

El día 25 se realiza la **Romería al Santuario** donde se hacen «Ranchos» para comer y se repite «El Dance». Se celebran distintos actos para el público infantil y actuaciones en la plaza del Olmo.

En **Septiembre** se celebra las «Ferias y Fiestas» que es el periodo de festejos populares más importante de la Ciudad. Se celebran entorno al día 21, del viernes al jueves de la semana siguiente. Destaca en estas fiestas la comparsa de Gigantes y Cabezudos.



### ***Servicios, alojamiento y restauración:***

- Parroquia de Borja	976 867 200
- Ayuntamiento de Borja	976 852 001
- Policía Local	976 852 061
- Centro de Salud	976 867 259
- Guardia Civil	976 866 083
- Estación de Autobuses	976 867 064
- Cajero automático	
- Estación de servicio	

### ***Alojamiento:***

- Hotel Motel Las Ruedas	976 852 600
- Hostal Gabás.	976 867 297
- Hotel Jardines del Plaza	976 867 414
- Pensión Peñas de Herrera	976 868 894
- Albergue Santuario Misericordia	976 867 844
Reservas, 9-14 h. lunes a viernes	976 714 797
- Eco Camping (abril-octubre)	676 879 269

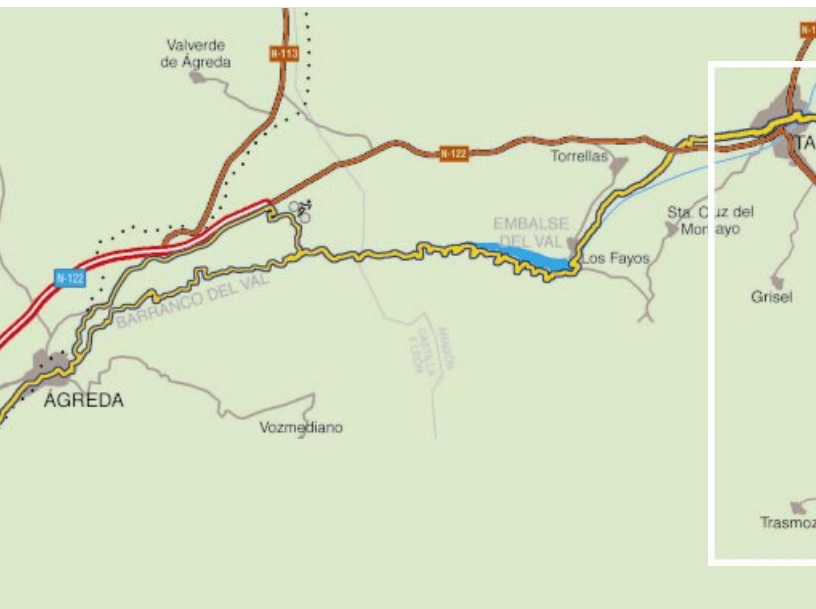
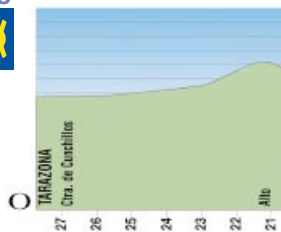
### ***Comidas:***

- Restaurante Las Ruedas	976 852 600
- Restaurante Gabas	976 867 295
- Bóveda del Mercado	976 868 251
- La Estación.	976 868 534
- Pizzería Dulce y Salado	976 852 718
- Bar del Santuario	976 867 590

## 2. Borja - Tarazona • 27,7 Km.



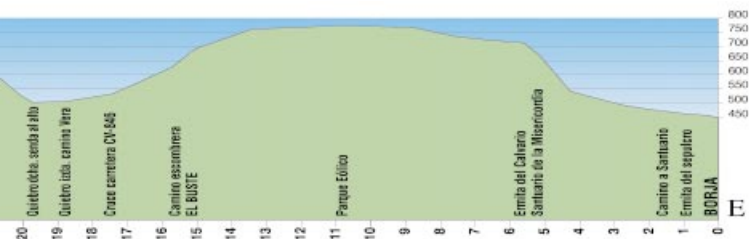
-726



Dificultad: BAJA/MEDIA

Tiempo andando: 7 h. 30'

Coincidencia trazado a pie y bicicleta: 100 %



## 2ª etapa

-754

0

Salimos de la Plaza del Mercado de Borja, donde está situado el Ayuntamiento, por la Calle Coloma, hasta la Plaza del Olmo. Continuamos por la Calle La Cal y Calle La Romería hasta la carretera Z-V-3243 que va a El Buste.

0,6

Cogemos la carretera y pasamos junto a la Ermita del Sepulcro. Tomamos el camino que sale a la derecha y que nos lleva hasta el Santuario de la Misericordia.

1,5


5,2

Desde el Santuario se sube por un paseo hasta la Ermita del Calvario, que está situada en lo alto del cerro y rodeada de pinos.

5,6



SANTUARIO DE LA MISERICORDIA



INTERIOR SANTUARIO



ERMITA DEL CALVARIO

12,4

Desde la ermita nos dirigimos hacia el Oeste por un camino que bordea la cima del cerro y que nos hace pasar por un parque de aerogeneradores antes de incorporarnos de nuevo a la carretera Z-V-3243 que va a El Buste. Hemos dado un buen rodeo, evitando el camino más corto, que es precisamente esta carretera, debido a su extrema peligrosidad.

15,2

Tomamos la carretera, a la izquierda, hasta la localidad de El Buste.

## El Buste

(ZARAGOZA)



El Buste es una pequeña población situada a 700 m. sobre el nivel del mar, en la vertiente noroeste de la Muela de Borja, siendo la población más oriental de la comarca «Tarazona y el Moncayo». Dista de Zaragoza 80 Km. y su población apenas llega a los 100 habitantes.

Los datos más antiguos con los que contamos sitúan a El Buste como dependiente de Tarazona en 1382. De antes es su iglesia románica, dedicada a la Purísima Concepción, datada en el s. XIII, con importantes reformas en el s. XVII.



Su economía está basada en la producción vinícola. Sus vinos están amparados por la Denominación de Origen «Campo de Borja».



Respecto a sus fiestas, los busteños acuden en romería, acompañados por los danzantes del «paloteo», a la ermita de San Roque, el primer miércoles de mayo, para trasladar las reliquias de los santos a la iglesia parroquial. El 29 de junio se realiza otra romería a la misma ermita, para devolver las reliquias. Del 12 al 17 de agosto tienen lugar las fiestas patronales en honor a San Roque y la Virgen.

El único bar del pueblo, donde se puede tomar alguna tapa o pincho es el Teleclub.

Para conocer un día en la vida de El Busto, hay colgado en YouTube un excelente corto documental, realizado por Sergio San Martín, que relata gráficamente, sin ningún comentario, cómo se vive en este pequeño pueblo.

15,2

A la entrada de El Busto, se gira a la izquierda por un camino hasta la carretera. Continuamos por la Z-V-3243 y nos desviamos a la derecha por un camino junto a la escombrera que va bajando hasta cruzar la carretera y continúa hasta que al cabo de 900 m. llega al camino de Vera del Moncayo a el Busto. Giramos a la izquierda por este camino y a los 820 m. salimos del camino por la derecha y tomamos la senda que sube al alto. Continuamos por el camino en dirección a Tarazona, ya a la vista. Se entra por la carretera de Cunchillos y nos dirigimos a la Plaza de San Francisco.

15,9

16,9

19,3

27,7

# Tarazona

(ZARAGOZA)



La ciudad de Tarazona, situada a 480 m. de altitud, en el valle medio del río Queiles, es la capital de la comarca "Tarazona y el Moncayo", en la provincia de Zaragoza. Dista de la capital 86 Km. y su población supera los 11.000 habitantes. Por su situación geográfica, es una encrucijada de caminos en las rutas naturales de comunicación entre Aragón, Castilla, Navarra y La Rioja.

Su origen es también celtíbero. *Turiasu* fue uno de los más importantes núcleos de población de los *Lusones*, emitiendo moneda con esta ceca.

La romanización hizo crecer notablemente la población, sobrepasando el perímetro del barrio de El Cinto y



TARAZONA. PLAZA DE SAN FRANCISCO

extendiéndose hacia el río Queiles. Su nombre romano: *Turiaso*, ciudad de pleno derecho de ciudadanía romana.

Fue casi destruida con las invasiones de los pueblos centroeuropeos, reduciendo sustancialmente su tamaño, hasta que en el s. VI volvió a tomar relevancia como plaza fuerte visigoda, volviendo a acuñar moneda en tiempos del rey Recaredo.

En los siglos siguientes, durante la invasión musulmana, la ciudad vuelve a crecer notablemente desarrollando a partir de la medina, que coincidía con el barrio del Cinto, dos nuevos arrabales en lo que hoy es el barrio de San Miguel y la zona de la calle Alta Merced.

Tarazona fue reconquistada en 1119 por Alfonso I El Batallador, repoblando con cristianos la ciudad que, además, contaba con dos aljamas, reductos en los que vivían con normas propias judíos y mudéjares.



CAUCE DEL RÍO QUEILES QUE CRUZA LA PARTE BAJA DE LA CIUDAD

Una antigua tradición oral asegura que San Francisco, en su peregrinación a Santiago de Compostela, fundó el convento de Franciscanos en 1214.

En 1221 fue armado caballero en Tarazona Jaime I el Conquistador, tras casarse con Leonor de Castilla en la vecina villa castellana de Ágreda.

Castellanos y aragoneses se disputaron esta plaza estratégica hasta la unión de los dos reinos en 1492.

Además de los antiguos conventos de Mercedarios y Franciscanos ya existentes, en los siglos XVI y XVII se fundaron otros muchos: Convento de la Concepción, Jesuitas (1591), Capuchinos (1599), Carmelitas Descalzas (1601 y 1632) y Carmelitas Descalzos (1680). A sus Patronos, San Atilano y Ntra. Sra. Del Río, se les construyeron ermitas en 1672 y 1769.

En 1707 Tarazona se posicionó a favor de Felipe V en la Guerra de Sucesión, recibiendo de este monarca numerosos privilegios, lo que la llevó a ser la segunda ciudad de Aragón, tras Zaragoza.

En el s. XIX fue ocupada por las tropas napoleónicas en la Guerra de la Independencia.

La Primera Guerra Mundial y después la Guerra Civil Española dieron impulso a su industria textil y otras, como la producción de fósforos.

Después, la pérdida de importancia como vía de comunicación, la emigración y el estancamiento demográfico han impedido el crecimiento de la ciudad.

En la actualidad la economía de Tarazona está basada en la industria, en sectores como la automoción y la aeronáutica, que han desbancado en importancia a la agricultura.

### ***Lugares de interés:***

El peregrino que llega a Tarazona tiene ante sí un casco histórico que fue declarado Conjunto Histórico Artístico en 1965 y que está protegido por la UNESCO al haber sido declarado Patrimonio de la Humanidad junto al resto del mudéjar aragonés.

Destaca la majestuosa **Catedral de Ntra. Sra. De la Huerta**, una de las construcciones más características del mudéjar.

Comenzó a construirse a mediados del siglo XII y fue consagrada en 1232. A causa de la Guerra de los dos Pedros resultó parcialmente destruida. En la actualidad ha sufrido un largo y costoso proceso de restauración que la ha tenido cerrada al público desde 1985 hasta 2011.





El edificio del **Ayuntamiento**, que fue construido entre 1557 y 1563 como lonja, no comenzó a ser usado como Casa Consistorial hasta el s. XVII.

Su preciosa fachada renacentista alberga figuras mitológicas como Hércules, fundador de la ciudad según la leyenda, y la procesión de coronación de Carlos V en Bolonia.





LADO NORTE DE STA. M<sup>ª</sup> MAGDALENA



LADO SUR Y PALACIO EPISCOPAL

También son dignos de mención la Iglesia de **Santa María Magdalena**, el templo más antiguo conservado en la ciudad, de estilo románico-mudéjar, el Palacio Episcopal y las Casas Colgadas, con sus fachadas posteriores voladas sobre la calle Judería.

La **Plaza de toros Vieja**, construida con planta octogonal entre 1790 y 1792, un edificio de 32 viviendas cuyos dueños alquilaban los balcones cuando había festejos. En 2001 fue declarado «Bien de Interés Cultural».

Cerca de la plaza se encuentra el **Santuario de la Virgen del Río**, construido en el siglo XVIII. Alberga la imagen de la patrona de Tarazona, cuya festividad se celebra el 7 de noviembre.

El **Teatro de Bellas Artes**, concluido en el año 1921, alberga la exposición permanente «Paco Martínez Soria». Recientemente se ha dedicado una sala museo a la artista Raquel Meller, también originaria de Tarazona.

## ***Fiestas y tradiciones***

17 de enero, **San Antón**. El sábado siguiente, merienda en la Plaza de Toros Vieja; el domingo bendición de animales en la Plaza y desfile de caballos hasta el Pilar de San Antón.

**Sábado de Carnaval**, fiesta infantil y concurso juvenil de disfraces.

Lunes de Resurrección, **El día de la Rosa**, se va a mendrar tortilla a la Ermita de Santa Rosa.

8 de mayo, fiesta de **San Miguel el Tramposo**, que se celebra en el Barrio de San Miguel, con la tradicional «**Tineta**», un aperitivo servido antes del almuerzo, en el que se invita a todos los presentes.

15 de mayo, **Fiesta de los Labradores**. Concentración de tractores que se adornan con guirnaldas de flores, para salir a las 8 en procesión por las calles más céntricas de Tarazona, se celebran succulentos almuerzos y se asiste a la Santa Misa en la Ermita de la Virgen del Río.

En el **Corpus Christi** un personaje llamado «**el Pellexo de Gato**» persigue a los niños por la ciudad.

23 de junio, **Noche de San Juan**, hoguera y chocolatada popular, acompañada de un baile nocturno al aire libre.

1<sup>er</sup> domingo de julio, **Romería del Quililay**, desde Tarazona al Santuario de la Virgen del Moncayo. Procesión con tradicional toque de tambor, Misa Aragonesa en el Santuario y reparto de judías.

Del 27 de agosto al 1 de septiembre, en las fiestas de **San Atilano**, que fueron declaradas de interés regional en 1998 y de interés nacional en 2009, tiene lugar la tradición más afamada de Tarazona, El «**Cipotegato**».





CIPOTEGATO DEL 2007



MONUMENTO AL CIPOTEGATO

A mediodía del día 27, este curioso personaje que se elige por sorteo entre los jóvenes de la localidad, disfrazado de arlequín, atraviesa la plaza repleta de gente que le tira tomates en una guerra sin cuartel.

El 28 de agosto, **Procesión con la Sagrada Reliquia de San Atilano**.

Estas fiestas concluyen el 1 de septiembre con la «**quemada del sapo**».

29 de septiembre, **San Miguel. «El mal pagador»**, Semana festiva en el Barrio de San Miguel y Cunchillos, con gran profusión de actos y festejos taurinos.

El 5 de octubre es **San Atilano**, Patrón de Tarazona.

El 7 de noviembre es la **Virgen del Río**, Patrona de la Ciudad.

### ***Servicios, alojamiento y restauración:***

- Obispado de Tarazona 976 640 800
- Ayuntamiento 976 199 110
- Of. Mun. de Turismo 976 640 074 / 976 199 076
- Fundación Tarazona Monumental 976 642 643
- Policía Local 092 / 976 641 691
- Guardia Civil 976 199 120
- Centro de Salud 976 641 285
- Urgencias S.S. 976 641 154
- Taxi 646 604 089 / 609 446 024 / 629 476 225  
619 505 425 / 630 256 328
- Autobús Therpasa (Soria-Zaragoza) 976 641 100
- Autobús Linecar (Valladolid-Barna.) 976 641 976
- Autobús Renfe Íñigo (Salam.-Barna) 976 641 920
- Cajero automático
- Estación de servicio

### ***Alojamiento:***

- Hotel Brujas de Bécquer\*\*\* 976 640 400
- Hotel Condes de Visconti\*\*\* 976 644 908
- Hotel La Merced de la Concordia\*\*\* 976 199 344
- Hostal Palacete de los Arcedianos 976 642 303
- Hostal Santa Águeda 976 640 054
- Hostal Seminario Diocesano 976 641 912
- Refugio La Paridera  
(Parque Nat. Moncayo) 607 905 574 / 608 033 262



EL MONCAYO. VERTIENTE ARAGONESA

*Comidas:*

- |                                   |             |
|-----------------------------------|-------------|
| - Restaurante Brujas de Bécquer   | 976 640 400 |
| - Rest. La Merced de la Concordia | 976 199 344 |
| - Restaurante Saboya 21           | 976 643 515 |
| - Restaurante El Galeón           | 976 642 965 |
| - Restaurante Caserón 2           | 976 642 312 |
| - Restaurante Barlovento          | 976 644 185 |
| - Restaurante La Cama             | 976 643 134 |
| - Taberna Sha'Feito               | 976 642 162 |
| - Bar-Restaurante El Patio        | 976 642 013 |



HACIA ÁGREDA SEÑALIZANDO EL CAMINO

### 3. Tarazona - Ágreda • 24 Km.



-702



Montenegro  
de Ágreda

Matalebreras

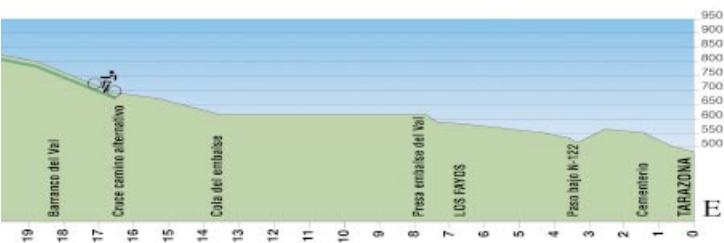
Muro

AGREDA

Dificultad: BAJA

Tiempo andando: 5 h. 45'

Coincidencia trazado a pie y bicicleta: 73 %



## 3ª etapa

-726

- 0 Desde la Plaza de San Francisco, se sale por el Paseo de la Constitución girando, poco después, a la derecha, por la Calle Marrodán, hasta la Plaza de España. Se toma la Calle Alta de Bécquer hasta la Plaza de la Cárcel Vieja. Se prosigue por la Calle San Atilano, Plaza del Puerto, y Plaza San Miguel hasta la Calle Bendición. Aquí se gira a la izquierda, hasta el Cementerio.
- 0,2
- 0,9
- 1,4
- 3,0 Proseguimos por el camino, al norte del Cementerio, hasta la N-122. Se cruza por un paso bajo la carretera tomando el remozado «Camino del Agua» que, río arriba, nos lleva hasta Los Fayos, bajo la presa del embalse del Val.
- 6,1



# Los Fayos

(ZARAGOZA)



Es un municipio situado a 570 m. de altura, en la confluencia de los ríos Queiles y Val, en la comarca de Tarazona y el Moncayo. Dista de Zaragoza 86 Km. y su población apenas supera 150 habitantes.

Su nombre es un arcaísmo de «Los Fallos» con el que se denominaron los fenómenos tectónicos que originaron la pared rocosa que caracteriza el entorno del pueblo.

Su origen parece hundirse en tiempos prehistóricos, por indicios de población en esa época en las cuevas del entorno, sobre todo la conocida como Cueva de Caco, gigante que hurtó el ganado del semidiós Hércules, según cuenta una remota leyenda relacionada con la del mismo personaje, supuesto fundador de Tarazona.

Sin embargo no hay restos celtíberos ni romanos, aunque tuvo importancia el fenómeno eremita. La leyenda situaría a San Atilano entre los benedictinos establecidos aquí por el 870. Los primeros datos nos llevan a 1106, donde aparece por primera vez el nombre en un reglamento de riegos. En 1148 está datada la construcción de una torre o atalaya. De esta época son los restos del castillo, así como los de un antiguo monasterio benedictino excavado en la roca que con la ermita del s. XII dedicada a San Benito y semiincrustada en la roca, recuerda la relación de las primeras ermitas con los antiguos eremitorios.



La iglesia Parroquial, dedicada a Santa María Magdalena fue edificada en el s. XVI.

Los Duques de Villahermosa construyeron un palacio en ladrillo en el s. XVII; en él se dice que pernoctó Felipe IV.

La principal característica de los Fayos en la actualidad es el enorme paredón de más de 90 metros de altura con el que sus habitantes tienen que convivir a diario desde que se hizo la presa del río Val.

Esta presa recoge también las aguas del Queiles, del que es afluente y que discurre casi en paralelo a éste desde Vozmediano, en la ladera del Moncayo, por un valle situado un poco más al Sur. Para ello se horadó un túnel que comunicó ambos ríos.

### ***Fiestas y tradiciones:***

Hay dos fiestas relacionadas con el Patrón de Los Fayos, San Benito: el 21 de marzo, que es su festividad, acudiendo en romería a la ermita del santo, y el 11 de julio (Gozos a San Benito).

Santa Bárbara se celebra el tercer domingo de agosto.

### ***Servicios, alojamiento y restauración:***

Ayuntamiento	976 644 151
Casas de Turismo Rural:	
- «El Cantón»	976 640 923
- «Casa del Cedro»	976 640 234
Bar Milagros	976 640 923

6,1

Proseguimos por la Calle Mayor hasta pasar el puente. Continuamos dirección Vozmediano y nos desviamos inmediatamente a la derecha para tomar el camino que sube lo alto de la presa y continúa, bordeando el embalse, con todos sus recovecos, hacia el Barranco del Val. Nada más pasar la cola del embalse se cruza por primera vez el río Val.

6,7

13,9

16,4



Se sigue por la margen derecha del río hasta encontrarnos con otro camino, a la derecha, que es la alternativa a la subida por el barranco en épocas lluviosas y, sobre todo, para los ciclistas. El camino alternativo asciende rápidamente a la meseta por la que discurre la carretera antigua (en desuso por la moderna variante) que nos acercará a Ágreda, tomando, después un camino que por la margen derecha del Val confluye, tras cruzar el río, con el camino del barranco.

22,3



BARRANCO DEL VAL



PRESA DEL VAL



SALTO DE AGUA EN EL BARRANCO

16,4

A pie es aconsejable optar por subir el barranco, ya que se han acometido recientemente una serie de obras para facilitar el paso sobre el río a través de pasarelas que hacen que este tramo sea especialmente agradable. Hay que recordar al peregrino que, desde que ha subido a la presa del embalse, está atravesando una Zona de Especial Protección de Aves (ZEPA); ha de hacerse el tránsito en el mayor silencio posible, especialmente en época de nidificación (primavera-verano).

22,3

Finalizada la senda que viene del barranco, se continúa por el camino de Patarroldán hasta las inmediaciones de Ágreda, donde confluye con el camino alternativo. Después de caminar por una zona de huertas cuyo origen se remonta a la época árabe, accedemos a la Villa girando

23,6

a la derecha, pasando junto a la Puerta Emiral y continuando por el Barrio Moro hasta la Puerta de Felipe II, adosada al Palacio de los Castejones, que cerraba la morería. Al continuar por la Calle Vicente Tutor, pasamos junto a la Sinagoga, enclavada en el antiguo recinto amurallado de La Peña, y accedemos a la Plaza Mayor, donde está el Ayuntamiento, en cuyos bajos está la oficina de información turística y al peregrino.

24,0



HUERTAS AGREDEÑAS



HUERTAS QUE RODEAN EL BARRIO MORO

# Ágreda

(SORIA)



Es una villa soriana situada en el extremo oriental de la meseta castellana, al pie del Moncayo. Es la capital de la comarca denominada «Tierra de Ágreda» y está situada a 940 m. de altura, distando 106 Km. de Zaragoza y 50,6 de Soria. Su población es de 3.250 habitantes.

Estuvo poblada por celtíberos y romanos, aunque su historia reciente comienza con la medina, la alcazaba y las murallas que los árabes construyeron sobre el barranco de La Muela, convirtiendo los áridos cortados en un vergel de huertas. La conquistaron los navarros, pasando después a manos aragonesas; reconquistada por Alfonso I el Batallador en 1118, fue repoblada después por los reyes castellanos. Todos ellos hicieron murallas, construyeron torres, trazaron huertas y jardines, levantaron templos, hicieron palacios... Esta villa fue escenario de pactos, acuerdos, guerras y bodas reales, como la de Jaime I el Conquistador con Leonor de Castilla en 1221, en la iglesia de Ntra. Sra. de la Peña, la más antigua de Ágreda (consagrada en 1193).



NTRA. SRA. DE LA PEÑA



PUERTA DEL AGUA



SINAGOGA



IGLESIA DE SAN MIGUEL

Ha sido, por tanto, una tierra de frontera en la que convivieron pacíficamente hasta finales del s. XV las tres culturas, árabe, judía y cristiana. Buena prueba de ello son el arco de herradura de la Puerta de Cementerio, de época emiral (s. IX), por donde entra el Camino Jacobeo a Ágre-da, los restos de la Alcazaba y la Puerta del Agua, de época califal, en el barrio moro, así como la Sinagoga, que veremos al caminar por la calle Vicente Tutor dirigiéndonos al casco histórico.

Ágre-da tuvo cuatro recintos amurallados, con numerosas puertas que los comunicaban y que se conservan todavía en gran parte. Se sale del barrio moro por la puerta de Felipe II, que da acceso al barrio de San Miguel, adosado al palacio de los Castejones, una magnífica construcción renacentista de estilo herreriano, con doble torre, patio con doble altura de columnas y jardín exterior, remozado hace pocos años al más puro estilo renacentista.

Continúa el Camino por la Basílica de Ntra. Sra. de los Milagros, patrona de la Villa y su



PUERTA DE FELIPE II



TORRE DE LOS CASTEJONES



N. SRA. DE LOS MILAGROS



JARDIN RENACENTISTA

Tierra (17 pueblos), ya en la Plaza Mayor, espacio creado en 1531 soterrando el río para crear una zona común entre los cuatro recintos amurallados. Enfrente está el edificio del Ayuntamiento (1548) que alberga la Oficina de Turismo y punto de información al peregrino.

Antes de comenzar a salir por el Paseo de Invierno hacia el Parque de La Dehesa no debemos desperdiciar la ocasión de visitar el Centro de Interpretación, los dos museos: el de Arte Sacro (en La Virgen de la Peña) y el de las MM. Concepcionistas (en el convento que fundó en el s. XVII la Venerable Sor M<sup>a</sup> de Jesús, escritora mística y



AYUNTAMIENTO. PUNTO DE INFORMACIÓN AL PEREGRINO

consejera de Felipe IV), la casa natal de Sor M<sup>a</sup> de Jesús, el convento de las MM. Agustinas, los torreones de La Costoya y del Tirador, la ermita del Barrio y las iglesias de San Miguel, de Ntra. Sra. de Magaña y de San Juan, atravesando las muchas puertas que se conservan, como la de Los Pilares, la de Santo Domingo, la de Añavieja y las de Almazán y Santiago, adosadas al torreón del Tirador.

**Es muy importante que en Ágreda el peregrino se aprovisione de comida y sobre todo de agua para dos días**, puesto que, salvo que esté abierto el bar en Pozal-muro, lugar de descanso en la siguiente jornada, no hay ningún sitio donde poder comprar alimento ni bebida alguna hasta llegar a Soria.

### ***Fiestas y tradiciones:***

- Fiestas en honor a la **Virgen de los Milagros**, Patrona de Ágreda y los 17 pueblos de su Tierra. Se celebra el sábado siguiente al Corpus Christi con solemne celebración religiosa a la que acuden devotos en romería de Aragón, Navarra, La Rioja y Castilla y León.

- Fiestas de **San Miguel Arcángel**, entre el 29 de septiembre y el 2 de octubre, con la quema de «los diablillos», en la primera noche, actuaciones musicales y encierros, con la permanente algarabía de las peñas.

- Otras fiestas de interés son las del Barrio Moro, en honor a la **Virgen de los Desamparados**, a comienzos de marzo, los **Carnavales**, con gran participación juvenil y concurso de disfraces, la **Semana Santa**, con las bandas de tambores y cornetas que acompañan a los hermanos de la Cofradía de la Santa Vera Cruz de los Disciplinantes, San Roque, el 16 de agosto, con la tradicional degustación de pollo o gallo de corral y las Fiestas de la Juventud, el primer fin de semana de agosto.

### **Servicios, alojamiento y restauración:**

La moderna Villa de Ágreda cuenta con casi todos los servicios. En la oficina municipal de información le darán al peregrino cumplida cuenta de cuanto necesite.

- Parroquia de Ágreda 976 646 744
- Ayuntamiento 976 647 188
- Oficina Municipal de Turismo 976 192 714
- Policía Local 696 489 500
- Guardia Civil 976 192 770
- Centro de Salud 976 646 869
- Farmacia 976 192 740
- Estación de Autobuses 976 197 005
- Taxi 636 983 187
- Cajero automático
- Estación de servicio
- Reparación bicicletas

En cuanto a alojamiento, la Parroquia pone a disposición del peregrino sus **salones parroquiales** y el Ayuntamiento puede habilitar amplios espacios como **lugar de acogida a peregrinos**.

Además, el peregrino puede recurrir a sus establecimientos hoteleros y de restauración:

- Hostal Doña Juana 976 647 217
- Pensión El Tirador 976 647 042
- Restaurante-Bar Tierra de Fronteras 976 647 243
- Restaurante-Bar El Bosque 976 647 097
- Bar Puerta de la Villa (almuerzos y meriendas-cenas).
- Bar Los Arcos (bocadillos y raciones).
- Cervecería Yumay (bocadillos y raciones).
- Bar Mesón Keiles (raciones).
- Bar Chester (raciones).



## 4. Ágreda - Pozalmuro • 20,5 Km.



-682



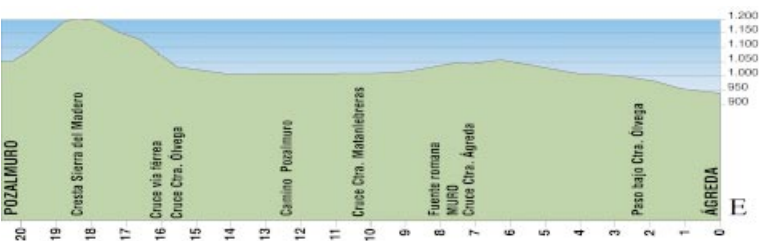
O



Dificultad: BAJA

Tiempo andando: 4 h. 30'

Coincidencia trazado a pie y bicicleta: 100 %



## 4ª etapa

-702

0

Desde la Plaza Mayor, se sale hacia el Oeste, dejando a nuestra izquierda el Ayuntamiento, por la Calle del Arco y el Paseo de Invierno hasta el Parque de la Dehesa, donde se gira a la izquierda. Se prosigue por el parque doscientos metros y se sale, girando a la derecha, hasta la Avda. de Ólvega.

1,0

Se gira a la izquierda por esta Avenida y se continúa hasta la rotonda de la carretera CL-101.

1,8

Se prosigue por el polígono hasta el paso inferior de la carretera CL-101, por donde se cruza la misma, continuando por el camino de tierra que nos llevará a Muro. Unos metros antes de llegar hay que atravesar la carretera que viene de la N-122. Se atraviesa el casco urbano por la Calle Real.

2,5

7,2

7,6



EL CAMINO ENTRE ÁGREDA Y MURO

# Muro

(SORIA)

Es una pedanía del industrial municipio de Ólvega, ubicada en la comarca del Moncayo, a 1.040 m. de altitud, que dista de Soria 44 Km. y tiene una población que apenas supera los 150 habitantes,

Está ubicada en la falda de un cerrete sobre el que todavía se yerguen las ruinas de un castillo medieval, cuya desdentada muralla se ve desde todo el contorno.

A primera vista Muro no deja sospechar que se trata de un pueblo que hace dos mil años era una notable población romana, *Augustobriga*, a XXII millas de *Turiaso* (Tarazona) -según un miliario hallado allí mismo, en la calzada que unía Zaragoza con Astorga-, que antes había sido la celtíbera *Obriga*.

De este esplendor romano apenas quedan vestigios claros, como la fuente que hay a las afueras del pueblo en un pequeño soto de chopos, apartado unos pocos metros del camino jacobeo, y numerosos hallazgos puntuales al labrar las fincas cercanas al pueblo.



RESTOS DEL ANTIGUO CASTILLO



FUENTE ROMANA

Su iglesia, dedicada a San Pedro Apóstol, ha tenido varias etapas constructivas. La más antigua parece ser la torre del campanario, empotrada en la cabecera y que hace las veces de ábside. Su bella portada es románica, con diez columnas que sustentan las cinco arquivoltas y capiteles simétricos decorados con hojas de parra; conserva aún la puerta románica original (S. XIII) que está protegida por un pórtico muy posterior.

Los poco más de 150 habitantes que tiene Muro son menos de la tercera parte de los que tenía en 1920.

Sin embargo, cuenta con una muy activa Asociación Amigos de Muro que dinamiza la vida del pueblo y desarrolla multitud de actividades, como la Numantóbriga, marcha que se hace todos los años de Numancia a Muro, en dos jornadas, y la Numantóbriga Xtrema, que hace el mismo recorrido, las XXXII millas romanas (54 Km.), por la noche, en una única etapa.

Los mureños celebran el 30 de abril la fiesta del Santísimo Cristo del Consuelo.

Sus fiestas de verano, dedicadas a la Virgen del Rosario, se celebran a partir del penúltimo sábado de agosto y duran 4 días. La suelta de vaquillas es uno de los numerosos festejos de una población que se multiplica estos días.



IGLESIA DE SAN PEDRO APOSTOL



PUERTA ROMÁNICA

7,6	Se sale de Muro por el camino de la Fuente, evitando así ir por la carretera asfaltada. En el
8,5	soto que dejamos a la izquierda está la fuente romana. Es un buen sitio para descansar.
9,7	A la altura del desvío al soto, el camino gira a la derecha y pasado 1 Km. quiebra 90° a la izquierda para llegar, tras andar otros 800 metros,
10,5	a la carretera que va de Matalabreras a Ólvega.
15,8	Cruzamos la carretera y proseguimos por el camino, que tomando dirección SO nos acerca a la Sierra del Madero. Después de 5 Km. se cruza la carretera que va desde el puerto del Madero, en la N-122, a Ólvega y se continúa en la misma dirección, ya inmersos en el bosque de quejigos y encinas (declarado LIC por la UE),
16,1	atravesando la vía del FF.CC. en desuso y ascendiendo al portillo por el que se atraviesa la Sierra sirviéndonos del llamado «Camino del Agua». En este trayecto tendremos ocasión de admirar algunos quejigos de gran porte, con troncos de más de un metro de diámetro.
18,2	Desde el alto tenemos una amplia perspectiva del terreno que nos espera en la siguiente jornada, una de las etapas más genuinas de este recorrido; campos de cereal interrumpidos únicamente por la pequeña Sierra de la Pica, coronada de aerogeneradores.
20,1	En el alto el camino gira a la derecha y poco después a la izquierda para empezar a bajar hacia Pozalmuro.
20,5	Ya abajo, pasamos varias fincas, atravesamos la carretera de Villar del Campo y entramos en el pueblo.

# Pozalmuro

(SORIA)

Pozalmuro está situado en la falda Oeste de la Sierra del Madero, pertenece a la comarca del Campo de Gómara, está situado a 1050 m. de altura, dista 34 Km. de Soria y tiene 100 habitantes. Esta cifra es la sexta parte de los que tuvo censados en 1910 y, aunque parece muy pequeña, supone la mayor población con la que nos vamos a encontrar hasta llegar a Soria.

Es, por tanto, una **parada obligada para el peregrino**, ya que aquí el Ayuntamiento está habilitando un **lugar de acogida**.

En su suelo se han hallado restos del Eneolítico-Bronce, de época romana y medieval.

Aquí vivió Gustavo Adolfo Bécquer y aún se recuerda como «la huerta de Bécquer» la que el labró.

Su iglesia de Santa M<sup>a</sup> la Mayor data de 1623. También tiene una ermita dedicada a San Roque.

Hay un Bar-Restaurante: «El Porrón» (635 105 333)



POZALMURO. LA SIERRA, AL FONDO



IGLESIA DE SANTA MARÍA LA MAYOR

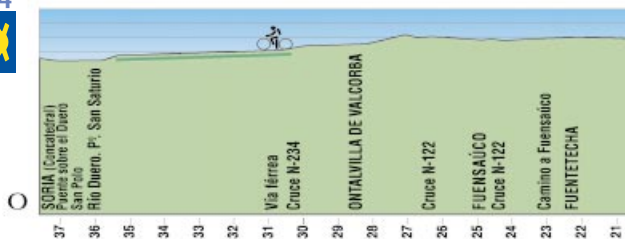


**TORREÓN BEREBER EN EL DESPOBLADO DE MASEGOSO (POZALMURO)**



## 5. Pozalmuro - Soria • 37,7 Km.

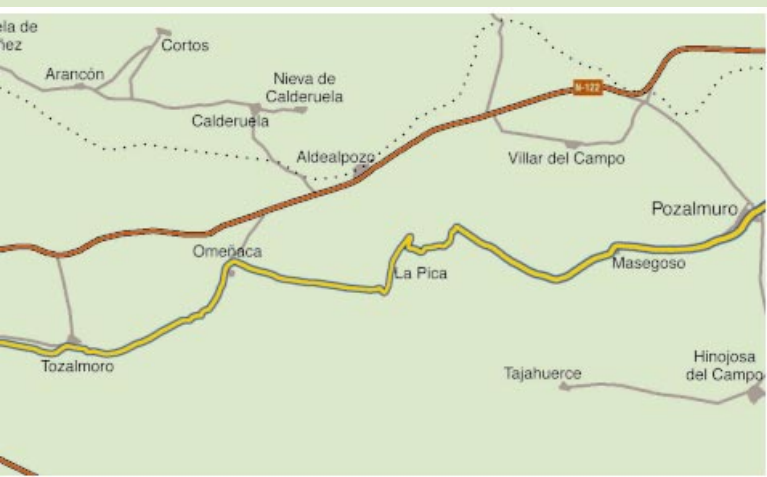
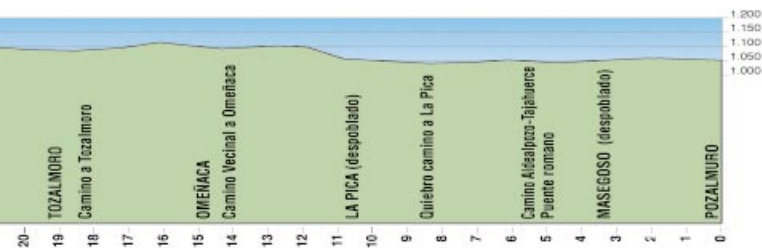
-644



Dificultad: BAJA

Tiempo andando: 8 h. 30'

Coincidencia trazado a pie y bicicleta: 87 %



## 5ª etapa

-682

0

Salimos de la Plaza Mayor de Pozalmuero dispuestos a afrontar una etapa que puede ser muy dura, sobre todo si la acometemos en los calurosos días de verano; sin apenas sombras y por territorio casi despoblado, no hay que olvidarse de llevar agua suficiente.

0,5

Por la calle de En Medio, primero, y después por la Calle Cuestecilla, a la izquierda, nos dirigimos a la Iglesia. La bordeamos por la izquierda y tomamos el camino agrícola que nos lleva al despoblado de Masegoso. Aquí empezamos a tomar un contacto muy directo con una triste realidad soriana, la despoblación.

3,6

## Masegoso

DESPOBLADO PERTENECIENTE A POZALMURO (SORIA)

El peregrino tomará contacto aquí con lo que se ha dado en llamar la *Ruta de los Torreones*. Se trata de una serie de torreones vigía, construidos por los bereberes entre los siglos IX y XI que defendían la frontera Norte del Duero ante la reconquista cristiana. Aquí el Camino Jacobeo Castellano-Aragonés coincide, durante un corto trayecto, con esa ruta que recorre toda una serie de enclaves con torreones de estas características, como Noviercas, Castellanos, La Pica o Aldealpozo.

También discurre el Camino, en buena parte de este trayecto, sobre lo que fue la calzada romana de *Caesa-*



PUENTE ROMANO DE MASEGOSO

*raugusta* (Zaragoza) a *Asturica* (Astorga), catalogada con el número XXVII del itinerario Antonino; buena prueba de ello es el puente romano sobre el río Rituerto, cercano a Masegoso, en un excelente estado de conservación.

Aquí se cuenta una leyenda, la del *Fantasma de Masegoso*, escenificada cada verano, sobre los amores de dos jóvenes del pueblo y un militar despechado que aterrorizó a sus habitantes disfrazado de fantasma y envenenó el agua de la fuente para vengarse de Adela, matando así a todo el pueblo.

3,6

Proseguimos el camino por lo que fue la calzada romana en dirección Oeste. La calzada iba a Numancia pasando por Aldealpozo; y esa dirección lleva también el camino aunque dos kilómetros y medio antes de llegar a este pueblo nos desviamos a la izquierda para dirigirnos a La Pica, otro despoblado situado al pie de la sierra del mismo nombre, coronada de aerogeneradores que susurran sin cesar sobre este rincón que parece olvidado de la mano de Dios.

7,4

10,7

# La Pica

## DESPOBLADO PERTENECIENTE A TAJAHUERCE (SORIA)

La Pica es el paradigma de la despoblación soriana. No hay habitantes desde el s. XVIII y sus pocos enseres fueron trasladados a Tajahuerce, donde pertenece.

Su pasado, como casi todos los pueblos, tiene mucho que contar. Su torreón bereber fue protagonista, entre los siglos IX-XI, de la reconquista cristiana y las ruinas de su iglesia románica nos llevan al s. XII. La Pica fue un señorío que pasó a ser marquesado en 1684.

A corta distancia del torreón podemos observar las ruinas de nobles edificaciones que tuvieron su fin en el s. XVIII. Desde entonces, el total olvido.



DESPOBLADO DE LA PICA BAJO LA SIERRA DEL MISMO NOMBRE



RUINAS ROMANICAS



RUINAS DE EDIFICIO RENACENTISTA Y TORREÓN

10,7

Saliendo de La Pica, el camino gira casi 90° a la derecha y se dirige ascendiendo suavemente por el Camino del Campo hacia Omeñaca. Se llega a la carretera SO-V-3613 y se toma, girando a la izquierda, hasta el pueblo.

14,3

14,8

## Omeñaca

(SORIA)

Es una pedanía del municipio de Arancón que apenas cuenta con 25 habitantes.

Su iglesia románica porticada, del s. XII, está dedicada a la Inmaculada Concepción. En su término aparecen restos romanos. También contó con una casa-palacio de la que quedan pocos restos.

Omeñaca, como los otros pueblos por los que pasa el Camino, con una economía basada en la agricultura del cereal, sufrió primero la emigración de sus gentes a las grandes ciudades en los años sesenta y a la capital soriana en tiempos más recientes, desde donde atienden las labores de los campos. En verano, sobre todo en sus fiestas, incrementan notablemente su población.



IGLESIA ROMÁNICA PORTICADA DE OMENACA



RESTOS DEL PALACIO

14,8

Salimos de Omeñaca por la Calle Real continuando por el camino del Crucifijo, bordeando una plantación de arbolado que queda a la izquierda. Pasado algo más de un kilómetro, rodeados ya de árboles por ambos lados, nuestra ruta hace un quiebro a derecha y poco después a izquierda para ir, casi recto, a incorporarnos al camino de Peroniel que nos lleva a Tozalmoro a unos 900 metros.

16,2

18,3

19,2

## Tozalmoro

(SORIA)

Es un pueblo dependiente del municipio de Arancón que cuenta con poco más de 20 habitantes que se dedican casi exclusivamente a la agricultura del cereal.

Tiene una bella iglesia románica del s.XII, dedicada a San Juan Bautista, que se conserva perfectamente en su estado original, con dos puertas, una al Norte y otra al Sur, la principal, y un ábside de bella factura. **Está considerada una de las iglesias más bellas del románico soriano.**



IGLESIA DE SAN JUAN BAUTISTA, DE TOZALMORO



PUERTA SUR



ABSIDE

19,2

Abandonamos Tozalmoro por el camino que, junto a la iglesia, sale dirección Oeste hacia Fuentetecha. Es un trayecto casi recto de 2,8 Km. sin apenas altibajos; discurre en altitudes cercanas a los 1.100 m.

22,3

Se entra en Fuentetecha por la Calle de Arriba.

## Fuentetecha

(SORIA)

Es una pedanía del municipio de Candilichera con alrededor de 50 habitantes que, como todos estos pequeños pueblos del «*Campo de Gómara*» se dedican, casi exclusivamente, al cultivo del cereal.

Tiene una sencilla iglesia románica que está dedicada a San Juan Bautista.



IGLESIA DE SAN JUAN BAUTISTA



CANECILLO DE LA PORTADA

22,3

De Fuentetecha salimos hacia el Norte por la Calle Real, tomando la carretera SO-V-3611.

22,6

La abandonamos a los 320 m. para tomar a la izquierda el camino que nos lleva a Fuensaúco, donde llegaremos después de cruzar la N-122.

24,7

25,0

Precaución, es un **cruce peligroso**.



# Fuensaúco

(SORIA)

Es una pequeña pedanía del municipio de Renieblas situada junto a la N-122 y que cuenta con apenas 20 habitantes que velan y cuidan con mimo su iglesia románica, dedicada a Ntra. Sra. de los Ángeles, un templo con almenas, recientemente restaurado, que data de principios del s. XIII.



IGLESIA DE NTRA. SRA. DE LOS ANGELES



INTERIOR IGLESIA

25,0

De Fuensaúco se sale por el antiguo «Camino de Soria» hacia el Oeste arrancando, precisamente, en la misma iglesia. A poco más de un kilómetro el camino quiebra 90° a izquierda y se dirige perpendicular a la N-122.



A pesar de que no se indica así en el plano, en épocas en las que la hierba esté muy alta, puede resultar incómodo para el ciclista seguir por el camino trazado y puede ser mejor alternativa tomar ya la carretera para dirigirse a Soria.

26,5

Se cruza la N-122 y se prosigue recto unos cien metros, para girar primero a la izquierda y

26,7

poco después a la derecha, continuando recto en dirección a Ontalvilla de Valcorba, adonde se entra por la Calle Real, junto a la iglesia.

28,6

## Ontalvilla de Valcorba

(SORIA)

Es el último núcleo de población antes de llegar a la capital soriana de la que dista unos 10 Km. Pertenece al municipio de Alconaba y cuenta con unos 50 habitantes.

Su iglesia está dedicada a la Santa Cruz. Cerca de la iglesia hay una fuente con pilón y poco más abajo se conserva todavía un lavadero, restaurado en 2006, que rememora el trasiego diario de limpieza en un tiempo pasado pero no tan lejano (construido en 1954).

En el lugar conocido como la Granja de la Salma, existe una gran noguera catalogada como *árbol notable*.



IGLESIA DE LA SANTA CRUZ



FUENTE



LAVADERO

28,6

Salimos del pueblo hacia el Sur por la Calle Real y giramos a la derecha por el Camino de Soria hasta la N-234. Si ha llegado hasta aquí

30,6

30,6



el ciclista, es muy aconsejable que tome la carretera para dirigirse a Soria. El peatón deberá cruzar la carretera y andar treinta metros por el arcén izquierdo hasta un camino que se dirige al Sur, girando más de 90° a la izquierda.

31,1

A unos 500 m. cruzamos la vía férrea, ya en desuso, y a la derecha, por la senda del margen izquierdo, nos dirigimos hacia Soria atravesando las obras de explanación de lo que será el futuro Polígono Industrial de Valcorba.

36,5

A algo más de 5 Km. llegamos al puente de hierro sobre el río Duero. Hemos de bajar al Paseo de San Saturio y, por muchas ganas que tenga ya de llegar a la ciudad, reflexionar un momento. Aquí, al trayecto que va de la ermita de San Saturio (río abajo, a la izquierda), a San Polo y al claustro San Juan de Duero (siguiendo el camino, a la derecha), le cantaron poetas tan ilustres como **Gustavo Adolfo Bécquer** (las leyendas de «El Claro de Luna» y de «El Monte de las Ánimas» están ambientadas junto a este Camino), **Antonio Machado** (en «Campos de Soria» nos habla de los nombres grabados por los enamorados en los álamos de la ribera del Duero que tenemos delante) y **Gerardo Diego** (Río Duero, río Duero, nadie a acompañarte baja...).

37,3

Salimos de este mágico sitio que nueve siglos atrás fue la morada de Templarios (en San Polo) y de Hospitalarios (en San Juan de Duero) por el Puente de Piedra y nos dirigimos a la Concatedral de San Pedro.

37,7

Estamos ya en Soria, la gran desconocida.

# SORIA



Es la capital de la provincia con el mismo nombre, perteneciente a la Comunidad Autónoma de Castilla y León.

Está situada en el extremo Este de la meseta castellana a algo más de 1.050 m. de altitud, abrazada por el río Duero. Tiene unos 40.000 habitantes, lo que la hace ser, a la par que Teruel, la capital menos poblada de España.

Está localizada a 156 Km. de Zaragoza, 209 de Valladolid y 227 de Madrid.

Su clima, ya tiene poca influencia mediterránea y cabalga hacia la atlántica. Por su altitud es continental, con temperaturas frías en su largo invierno y moderadamente calurosas en verano.

La prehistoria soriana la encontramos a pocos kilómetros del actual casco urbano, en el Monte Valonsadero, donde los pastores dejaron en los refugios de las rocas abundantes pinturas rupestres hace más de cuatro mil años.



PINTURA RUPESTRE EN VALONSADERO



ERMITA DE SAN SATURIO

Aunque Numancia, en la vecina localidad de Garray, nos lleve a la época celtíbera y romana hace algo más de dos mil años, de la actual ubicación de Soria no se tiene constancia documental hasta bien entrada la Edad Media, cuando los reyes cristianos repoblaron la cabecera del Duero. Sin embargo, la tradición sitúa a su santo patrón, San Saturio, entre los visigodos, en el siglo VI.

Soria se convirtió rápidamente en un enclave estratégico junto al río haciendo frontera primero entre musulmanes y cristianos y después entre Castilla y Aragón.

A principios del s. XII fue repoblada por el rey aragonés Alfonso I el Batallador, estableciéndose un importante enclave cerca del Duero, entre las elevaciones de «El Mirón» y el Castillo.

Es en el s. XII cuando Soria se desarrolla como un importante núcleo de población, gracias al favor de Alfonso VIII, el Rey Niño al que protegieron los nobles sorianos y que después lucharon con él en el desastre de Alarcos y en la gran victoria de las Navas de Tolosa.



IGLESIA DE SANTO DOMINGO

Fue a finales de este siglo cuando a expensas del rey y de su esposa, Dña. Leonor de Plantagenet, se construye la iglesia de Santo Domingo, uno de los más bellos exponentes del románico.

También fueron tiempos favorables para Soria los años del s. XIII, siendo ascendida de villa a ciudad en 1266 gracias a una bula de Clemente IV.

Soria fue una de las 16 ciudades con derecho a enviar procuradores a las Cortes del Reino de Castilla y sede de algunas de sus reuniones.

A pesar del revés económico que supuso para Soria la expulsión de la rica comunidad judía en 1492 y la pérdida de la importancia estratégica como frontera al unirse los reinos de Castilla, Aragón y Navarra, en los siglos XVI al XVIII mantuvo gran pujanza económica gracias a la Mesta y al comercio de la lana. Es en esta época cuando se construyen numerosos palacios y casas nobles tanto en la ciudad como en buena parte de la geografía soriana.

Soria recupera su protagonismo estratégico-militar en la historia de España con la guerra de Sucesión, al defender la causa de Felipe V y proteger de las pretensiones aragonesas la línea fronteriza (1706-1707).

En el s. XIX comienza el declive de Soria, empezando con la Guerra de la Independencia. El 20 de noviembre de 1808 las tropas de Napoleón entraron en la ciudad saqueándola y quemándola. Tiempo de ocupación y saqueo en los que se diezmó la economía soriana, derruyéndose entonces el castillo y gran parte de las murallas.

A esto le siguió la reducción de la provincia en casi 4.000 Km<sup>2</sup> en la redistribución administrativa que proyectó Javier Burgos en 1833 y, en 1836, el fin de la Mesta, con el consiguiente hundimiento de la ganadería y la disolución de la Cabaña Real de Carreteros.

En el s. XX tampoco ha tenido oportunidades Soria de crecer y desarrollarse. Uno de los proyectos que podía haber dinamizado la capital, la provincia y las limitrofes fue la construcción del ferrocarril Santander-Mediterráneo, proyectado a finales del s. XIX y puesto en marcha entre los años 1924 y 1929, pero poderosos intereses políticos y económicos de otras regiones españolas que resultarían perjudicados, hicieron que el FF.CC. no llegara ni a Santander ni al Mediterráneo, quedando así la línea sin esperanzas de viabilidad, finalizando definitivamente su servicio el 31 de diciembre de 1985.

En la actualidad Soria vive casi exclusivamente de los servicios, sin apenas industria. El turismo es uno de los motores económicos con más futuro, sobre todo si consigue Soria las infraestructuras de comunicación que tantos años lleva demandando.

## *Lugares de Interés*

El primer lugar de interés que encuentra el peregrino al llegar a Soria queda a la izquierda del Camino, nada más llegar al Duero. Se trata de la ermita de **San Saturio**, construida sobre la cueva que ocupó el anacoreta en el s. VI.

La ermita actual fue construida a finales del s. XVII sobre las rocas calizas que rodean la cueva por la que se entra accediendo, a medida que se asciende, a numerosas estancias, como el Cabildo de los Heros, el oratorio de San Miguel Arcángel, dos salas capitulares con balcones que se asoman al Duero y la sacristía con un retablo barroco y un Cristo Crucificado de gran tamaño.

Por último, en la parte más alta, la iglesia, de planta octogonal y paredes repletas de frescos que narran la vida y milagros de San Saturio, el Patrón de Soria.

**San Polo.** Esta antigua iglesia, hoy desacralizada, es el único edificio que queda del monasterio que fundaron los Templarios en el s. XIII. Tiene una curiosa peculiaridad y es que se transita bajo ella por un pasadizo, por el que precisamente discurre el Camino Jacobeo.







Antes de cruzar el puente sobre el Duero, a un centenar de metros río arriba, está la **iglesia y claustro de San Juan de Duero**. La iglesia fue construida en el s. XII y el claustro, en el XIII por los Hospitalarios de San Juan de Jerusalén. La iglesia es de una sola nave con ábside flanqueado por dos templetos. El claustro es único. En él se alternan diversos estilos constructivos de muy variadas influencias que conforman un conjunto sin igual. Es el monumento más visitado de Soria.

**Concatedral de San Pedro.** Es un bello templo gótico construido en el s. XVI sobre el anterior, románico, del que sólo queda su precioso claustro del s. XII, de traza si-





milar al de Silos. Comparte sede episcopal con la catedral de El Burgo de Osma.

**Ruinas de San Nicolás.** Restos de una iglesia románica de una sola nave, construida en el s. XIII, cuya portada fue trasladada a la iglesia de San Juan de Rabanera a principios del pasado siglo, conservando aún restos de una pintura al fresco que representa la muerte de Santo Tomás Becket. Era la iglesia de una de las 35 colaciones, o barrios medievales, que tuvo la ciudad en el siglo XIII.

**Palacio de los Condes de Gómara.** Es un imponente edificio renacentista, construido en el s. XVI por Francisco López del Río, que hoy alberga la sede de los juzgados y de la Audiencia Provincial.

**Iglesia de Santo Domingo.** Es uno de los máximos exponentes del románico. Su primitiva advocación era Santo Tomé, comenzando a construirse a principios del s. XII.



A finales de ese mismo siglo, Alfonso VIII construye una nueva iglesia mucho mayor, con tres naves y una portada digna de su intervención, y la de su esposa, Leonor de Plantagenet, hermana de Ricardo Corazón de León y Duquesa de Aquitania, de donde vendrían los maestros de obras que le dieron cierto parecido a Notre Dame la Grande de Poitiers. Las arquivoltas de su portada representan casi la totalidad de la Biblia esculpida en cada una de sus dovelas. Es más que probable que las dos figuras que hay sobre las arquivoltas sean los reyes Alfonso y Leonor.

El crucero y la cabecera fueron ampliados a finales del s. XVI. Después, dejó de ser parroquial, cambiando el nombre primitivo de Santo Tomé por Santo Domingo, y pasó a ser conventual. El convento anexo a la iglesia es la morada de las Hermanas Pobres de Santa Clara, conocidas como Clarisas.

Fue declarada Monumento Histórico Artístico el 3 de junio de 1931.



ABSIDE DE SAN JUAN DE RABANERA

**San Juan de Rabanera.** Es una bella iglesia situada en el centro de la ciudad, entre la Casa Diocesana y la Diputación Provincial que data de finales del s. XII.

Tiene estructura de cruz latina y un característico ábside semicircular reforzado por tres nervios, dos ventanales con arco de medio punto y cuatro falsas ventanas bellamente decoradas. Su portada, al Oeste, fue trasladada aquí en 1908 desde las Ruinas de San Nicolás y está decorada con un tímpano con siete figuras, la central de San Nicolás Mitrado, y cuatro arquivoltas.

A lo largo de su vida ha tenido añadidos en el s. XV (dos capillas) y XVI (la torre), así como otra capilla dedicada a Palafox, que fueron eliminados en 1956, dándole así el aspecto definitivo que ahora tiene. En la actualidad pertenece a la Parroquia del Espino.



5  
Iglesia del Espino y Olmo Seco  
Catedral de Salamanca

IGLESIA DEL ESPINO Y OLMO SECO

**Iglesia parroquial de Ntra, Sra. del Espino.** Templo de estilo plateresco (s. XIV-XVI) situado en la ladera del cerro del castillo. También estaba datada en el padrón que se hizo en 1270, pero con el nombre de Ntra. Sra. de Covaleda. En 1352 ya se menciona como Ntra. Sra. del Espino.

Asimiló las iglesias de Santiago, San Sodornil y San Miguel de la Cuesta, ya desaparecidas, llegando a tener un Cabildo durante varios siglos, lo que la hizo ser la parroquia más importante de Soria después de la Concatedral.



SÍMBOLOS PEREGRINOS EN FACHADA

Hay que hacer una observación importante sobre la existencia en la fachada de la iglesia de un escudo con los atributos del peregrino, dos cuarteles con la vieira y otros dos con el bordón y la calabaza.

**Iglesia parroquial de El Salvador.** Se construyó inmediatamente después de la repoblación de Soria por Fernando I el Batallador. Fue entregada en 1169 a la Orden de Calatrava que la mantuvo en su poder dos siglos como encomienda.

A su lado, D. Gil Blázquez fundó en 1485 un hospital de peregrinos que, a partir de 1563, también atendió a enfermos y transeúntes. En 1967 se derruyó el «Hospitalillo» y gran parte de la vieja iglesia para construir la actual, conservando únicamente el ábside románico y dos capillas góticas añadidas en el s. XVI.



DESAPARECIDO HOSPITALILLO



IGLESIA SAN FRANCISCO TRAS LOS RESTOS DEL ANTERIOR TEMPLO

**Iglesia parroquial de San Francisco de Asís.** El actual templo, parroquial desde 1971, es lo único que queda del monasterio que fundó San Francisco, según la tradición, a la vuelta de su peregrinación a Compostela. Hay constancia de que el primer edificio ya estaba construido en 1227. En la parte de atrás de la iglesia, en lo que se conoce como el «Rincón de Bécquer», se pueden ver los restos del templo que se reedificó en 1598 sobre las ruinas del primitivo, del que no queda nada.

En su interior hay que destacar un soberbio retablo, esculpido por Gabriel de Pinedo y terminado el 11 de abril de 1602 para la iglesia de San Nicolás. Tras la ruina de este templo, se trasladó a su emplazamiento actual en 1879, cuando la iglesia de San Francisco hacía las funciones de capilla del Hospital de Santa Isabel.



RETABLO IGLESIA SAN FRANCISCO



**La Plaza Mayor.** Dividiendo la parte antigua y la moderna de Soria se encuentra este espacio flanqueado por notables edificios como el **Ayuntamiento o Palacio de los Linajes**. Hasta 1897, año en que tomó su definitiva función consistorial, había sido la sede de la Diputación de los Doce Linajes Sorianos, casas nobles que repoblaron Soria en el s. XII. El edificio primitivo fue construido por Martín de Solano en 1629. Desde entonces se ha ido engrandeciendo con sucesivas ampliaciones hasta su estado actual.

Otro edificio emblemático es el Centro Cultural **Palacio de la Audiencia**. Su nombre le viene de cuando hacía esa función. Machado nos recuerda en sus versos la campana de la Audiencia dando la una.

El **Palacio de los Betetas**, mal llamado Torre de Doña Urraca, edificio noble del s. XV que dio albergue a Felipe II y a Santa Teresa de Jesús cuando vino a Soria a fundar el convento Carmelita.

La **Casa del Común**, histórico edificio que fue sede durante siglos del Estado Llano de Hombres Buenos de la Ciudad de Soria y conserva los fueros otorgados a la ciudad en 1120 por Alfonso I, en 1214 por Alfonso VIII y en 1256 por Alfonso X. Su función actual es Archivo Histórico Local.





IGLESIA DE LA MAYOR

La **Fuente de los Leones**, realizada en 1738, llamada «la viajera» por los numerosos emplazamientos que hasta ahora ha tenido.

Por último, resaltar la **Iglesia de La Mayor**, cuyos orígenes se remontan a los siglos XII y XIII, si bien la mayor parte del templo actual corresponde a las ampliaciones del s. XVI. Hace pocos años se liberó de varias edificaciones que se le habían anexionado, dejando ver la totalidad del templo y el ábside que antes estaba oculto.

Hay dos calles en Soria que albergaron los palacios y casas nobiliarias de los siglos XV y XVI: la calle Caballeros y la calle Aduana Vieja. En la primera son escasos los vestigios de ese pasado anterior, pero en la segunda todavía se levantan altivos cuatro palacios nobles.



PORTAL DE CALLE CABALLEROS



CALLE ADUANA VIEJA



EL COLLADO

La Calle **El Collado** vertebra casi toda la vida de la ciudad. Es la zona comercial urbana por excelencia y es paso casi obligado para cruzar a pie la ciudad de Este a Oeste.

Al final de esta calle, a través de la Plaza de Mariano Granados, se da acceso a la Alameda de Cervantes, también conocida como Parque de la Dehesa, con largas calles ajardinadas, fuentes, un espacio dedicado en exclusiva a las rosas y una gran pradera que concentra a todas horas a la juventud y chiquillería de la ciudad.



PLAZA DE MARIANO GRANADOS Y ENTRADA AL PARQUE DE LA DEHESA



Otro lugar de sumo interés, sobre todo si el peregrino está interesado en la prehistoria, es el **Museo Numantino**, un espacio que recoge en tres plantas hallazgos arqueológicos que van desde el Paleolítico hasta la Edad Moderna, centrándose especialmente en el periodo celtibérico del gran yacimiento de Numancia.

El antiguo **Convento de La Merced** es la sede de la Fundación Duques de Soria y su iglesia, desacralizada, el Aula Magna Tirso de Molina acoge eventos culturales.

También son de interés la ermita de **El Mirón**, en el cerro de esta margen del río que se enfrenta al castillo; el convento y la iglesia de **El Carmen**, en el casco histórico; la ermita de **La Soledad**, que está en un lateral del Parque de la Dehesa, y el **Parque de Santa Clara**, con el edificio fechado en el s. XIII, hoy desacralizado, que fue convento de Clarisas y desde 1834 pasó a ser cuartel y sede del Gobierno Militar, compartiendo en la actualidad esta función y la de ser sede del Instituto de Ciencias para la Salud de Castilla y León.

### ***Fiestas y tradiciones:***

Por orden cronológico, **los Carnavales**, que empiezan con el tradicional «Jueves Lardero», son días de regocijo aderezados por los múltiples disfraces.

La **Semana Santa** soriana se vive con la solemnidad y austeridad que impregnan estas tierras castellanas. Sus ocho cofradías recorren las calles de la capital al pausado ritmo del redoble de tambores y toques de corneta.

Las **Fiestas de San Juan**, respaldadas por una antiquísima tradición, son las más populares y bulliciosas.

Desde que se tiene conocimiento de ellas, giran en torno al toro, que es el protagonista de la casi totalidad de los días de una fiesta en la que tiene nombre propio cada uno de ellos.

Los preparativos y las propias fiestas tienen como actores principales a las doce «Cuadrillas» que representan a los distintos barrios de la ciudad, herederas de aquellas 35 colaciones medievales, con sus simbólicos alcaldes por un año: los «Jurados» y sus ayudantes: los «Cuatros».

Los prolegómenos de las Fiestas de San Juan tienen como consecuencia una serie de festejos, cada vez más populares, de fecha variable, siempre relacionada con el comienzo de las mismas.

**El Catapán** se celebra en la tarde del primer domingo de mayo. Este día se aprueban las cuentas de cada cuadrilla y se pregunta a los numerosos vecinos que asisten si quieren fiestas para este año. La respuesta, como no puede ser de otra forma, es unánime. Música de charangas y gaiteros, y vino, en la sede de cada cuadrilla.

**El Desencajonamiento** de los toros en Valonsadero se está convirtiendo, de muy pocos años acá, en una

nueva fecha festiva que hasta hace poco no existía. Cada vez son más los sorianos que van a ver como se descargan los toros de los camiones y se introducen en los corrales en la mañana del sábado, cuatro semanas antes de las fiestas.

**El Lavalenguas** es el día en que los Jurados de cada Cuadrilla van a Valonsadero a ver el toro que les ha correspondido en sorteo. Se celebra también en sábado, la siguiente semana, es decir, tres semanas antes de las fiestas. Se corretea a los toros en la Cañada Honda mientras, fuera del recinto, sigue la fiesta.

En **la Compra** toda Soria va a Valonsadero. Los Jurados oficializan este día la compra de los toros que les han correspondido a cada Cuadrilla. Se celebra en domingo, siendo un día completo de campo donde todo el mundo saca su cesta con las fiambreras para comer en las praderas con el bullicio permanente de las charangas y las «Sanjuaneras», canciones típicamente sorianas compuestas ex profeso para estas fiestas. Éste día, también tiene la suya: «Moza que a la compra vas...». Cada día tiene una o varias sanjuaneras dedicadas.

Las fiestas, propiamente dichas, comienzan el primer jueves después de San Juan. Les precede, el día anterior el Pregón; por lo tanto: **Miércoles, El Pregón** y le sigue el **Jueves, la Saca**. La «saca» es la traída a Soria de los toros desde el Monte Valonsadero, a 10 Km. de la capital. Se abren los corrales a las 12,00 h. en punto, comenzando una serie de imprevisibles acontecimientos que empiezan con la galopada de toros y jinetes a caballo entre la multitud que se apiña en la pradera frente al corral y terminan con la llegada del último toro a la plaza de toros, «La Chata», a las cuatro o las cinco de la tarde, quedándose casi siempre algún toro descarriado por los alrededores de Valonsadero.

Al día siguiente se toread los toros de las doce cuadrillas, seis por la mañana y otros seis por la tarde. Es el **Viernes de Toros**. La fiesta no cesa, por todas las calles se oyen las típicas «sanjuaneras».

El sábado por la tarde se subasta la carne del toro en la sede de cada cuadrilla, es el **Sábado Agés**. Sobre un tablado de madera elevado sobre el suelo un aguerrido charlatán, micrófono en mano, va describiendo las bondades de cada pieza de carne y alentando la puja, ayudado por los «cuatros» que reparten vino en bota entre la multitud sin que la charanga calle un momento.

El domingo es el día más serio de las fiestas. Cada cuadrilla, después de dar los últimos toques a su caldera, se dirige en comitiva, vestidos de gala, a la Alameda de Cervantes, donde se reunirán todas ellas, para someter su trabajo al juicio de un jurado que premiará la mejor de ellas. Es el **Domingo de Calderas**, el día grande de las fiestas. Las autoridades degustan las viandas que acompañan a las calderas y toda la Dehesa está llena de gente que no se quiere perder el acontecimiento.

El lunes es el último día de fiesta. Es el único día que no interviene el toro. En los anteriores se recogía, se toreada y daba muerte, se subastaba en fresco su carne y se cocinaba en calderas en busca de mérito.

**El lunes de Bailas**, que es como se llama, tiene como protagonista una pradera junto al Duero, la «pradera de Las Bailas».

Por la mañana tiene un marcado carácter religioso. La Virgen de la Blanca es llevada en procesión desde la ermita de La Soledad hasta la Plaza Mayor, donde recibe el homenaje de todos y cada uno de los santos de cada cuadrilla.

Por la tarde todo el mundo se desplaza a pie hasta la pradera que hay casi al lado de la ermita de San Saturio.

Cada Cuadrilla y cada Peña, con sus respectivos músicos, desfila por el Paseo de San Saturio, bajo la ermita de San Polo, cuyo túnel magnifica el sonido de trompetas y saxofones. Se merienda, se baila y se asiste al concierto que da la Banda Municipal de Música, que tampoco ha parado en los días precedentes, hasta casi el anochecer, regresando a la ciudad para preparar la traca de fin de fiestas.

A principios de otoño, el 2 de octubre, se celebra la festividad de **San Saturio**, el Patrón de la ciudad. Los sorianos celebran con mucha solemnidad la fiesta del santo anacoreta. Son fiestas con numerosos actos religiosos y festejos populares pensados más bien para los más pequeños, con gigantes y cabezudos, etc. También se producen acontecimientos deportivos y notables actuaciones musicales.

### ***Servicios y alojamiento***

Soria, aunque es una capital pequeña, tiene casi todos los servicios que se le puedan pedir a una población mucho más grande.

Parroquia de Ntra. Sra. del Espino	975 120 811
Párroco, D. Tomás Oliva	609 557 802
Ayuntamiento	975 234 100
Oficina Municipal de Información	975 222 764
Oficina de Turismo	975 212 052
Centro de Recepción de Visitantes	975 211 492
Policía Municipal	975 211 862
Guardia Civil	062
Emergencias	112
Urgencias Sanitarias	975 221 550
Estación de Autobuses	975 225 160
Estación de Ferrocarril	902 240 202
Parada de Taxis	975 213 034

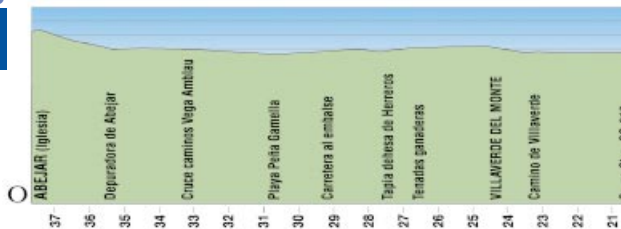
### *Alojamiento:*

Hotel Alfonso VIII****	975 226 211
Hotel Ciudad de Soria****	975 224 205
Hotel Leonor****	975 220 250
Hotel Leonor Centro****	975 220 250
Parador Antonio Machado****	975 240 800
Hotel Cadosa***	975 213 143
Hotel Campos de Castilla***	975 226 600
Hotel Valonsadero***	975 180 006
Hotel Residencia Alba**	975 226 122
Hotel Residencia Castilla**	975 123 060
Hotel R. Soria Plaza Mayor**	975 240 864
Hostal La Posada**	975 213 060
Hostal El Rincón de Gala**	975 214 254
Hostal Casa Diocesana Pío XII*	975 212 176
Hostal Venta de Valcorba*	975 213 424
Hostal Residencia Albi**	975 228 112
Hostal Residencia Arévacos**	975 212 832
Hostal Residencia Art Soria**	975 213 463
Hostal Residencia Ruiz**	975 226 701
Hostal Residencia San Andrés**	975 221 362
Hostal Resid. Eras de Sta. Bárbara**	975 225 555
Hostal Residencia Solar de Tejada**	975 230 054
Hostal Residencia Viena**	975 222 109
Hostal Residencia Ábaco*	975 231 245
Hostal Residencia Brasil*	975 211 443
Hostal Residencia Centro*	975 226 122
Hostal Residencia Sta. Bárbara*	975 226 122
Hostal Residencia La Vitorina*	975 226 122
Pensión Ersogo	975 213 508
Camping Fuente de la Teja	975 222 967
Albergue Antonio Machado	975 220 089
Albergue Juan Antonio Gaya Nuño	975 221 466



## 6. Soria - Abejar • 37,6 Km.

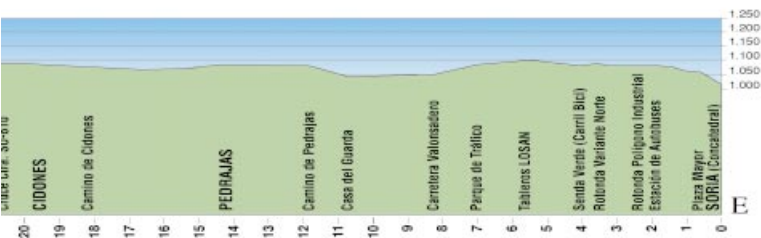
-606



Dificultad: BAJA

Tiempo andando: 8 h. 30'

Coincidencia trazado a pie y bicicleta: 100 %



## 6ª etapa

-644

0

Desde la Concatedral de San Pedro, cruzando por el semáforo accederemos a la Calle Real, en dirección al centro de la ciudad. Pasamos junto a las ruinas de San Nicolás y llegamos a la Plaza Fuente Cabrejas. A la derecha, un pequeño pasaje nos llevaría a la iglesia del Carmen, pero hemos de seguir recto por la calle Zapatería y ascender hasta El Collado, la calle con más solera de Soria. Un poco antes hemos dejado a la izquierda el Arco del Cuerno, que da acceso a la Plaza Mayor. Al llegar a la Plaza del Rosel, con su monumento a los 12 Linajes, nos incorporamos al Collado, dejando a la derecha el Palacio de los Condes de Gómara y la Calle Estudios que sería la dirección a seguir para visitar la iglesia de Santo Domingo.

0,6

0,9

El collado desemboca en la Plaza Mariano Granados, que da entrada a la Alameda de Cervantes. Se entra por una de sus dos puertas,



PARQUE DE LA ALAMEDA DE CERVANTES



**POLÍGONO INDUSTRIAL Y VÍA VERDE A VALONSADERO**

0,9 recorriendo uno de sus paseos que pasa junto a la ermita de la Soledad, dejando a la izquierda, fuera del recinto, la iglesia de San Francisco, y avanza casi hasta el final, para salir por la derecha y tomar la Avenida de Valladolid hasta la Estación de Autobuses, donde giraremos a la derecha por la Avda. Gaya Nuño y luego a la izquierda en dirección al Polígono Industrial.

1,2

2,0

1,6 Al llegar a la rotonda, el polígono ya está a la vista. Avanzamos por la izquierda de la avenida que va hacia él siguiendo el «Carril Bici», una vía verde que comienza en la primera rotonda y nos lleva directamente a Valonsadero, bordeando el «Pinarcillo» (en la fotografía se ha remarcado el sitio por el que el Carril Bici cruza sobre la variante Norte).

2,9

10,9



**PASO POR EL PINARCILLO**



**FIN DEL CARRIL BICI EN LA «CASA DEL GUARDA»**



**VALONSADERO. ENTORNO DE LA CASA DEL GUARDA**

10,9

La casa del Guarda es un bar-restaurante en el centro del Monte Valonsadero. Está rodeado de manzanos y chopos entre los que hay espacios para pic-nic, en un ambiente pleno de frondosidad y naturaleza, con numerosos sitios para juego de los peques. Desde la Casa del Guarda el camino asciende, pasando junto al picadero de caballos, hasta el aparcamiento de la parte alta de Cañada Honda (en esta cañada se desarrollan buena parte de los festejos sanjuaneros). Un poco más arriba del aparcamiento, entre hermosos robles centenarios, se toma el camino de Pedrajas que nos lleva hasta este agregado de Soria.

11,8

14,2



**VALONSADERO. CAMINO A PEDRAJAS**



**ENTRADA A PEDRAJAS**



IGLESIA DE SANTO TOMÁS Y PRIMERA CRUZ DE VIA CRUCIS

# Pedrajas

## PEDANÍA DE SORIA

Es una pequeña población situada a 14 km. de Soria, justo enfrente del Pico Frentes, a 1076 m. de altitud, que cuenta con aproximadamente 70 habitantes.

Desde hace más de un siglo era un municipio que, además, albergaba otra población, Toledillo. Ahora, ambos perteneces a Soria.

Tiene una sobria iglesia de una sola nave, dedicada a Santo Tomás, que data del s. XII con añadidos del s. XVIII.

Entre esta iglesia y la ermita de San Mateo, a las afueras del pueblo, a unos metros del Camino, hay un Vía Crucis de piedra realizado en 1787.

En su casco urbano destacan las construcciones de tipo tradicional, hallándose ocho de ellas protegidas.

También hay un museo de escultura al aire libre, con 14 obras en diversos materiales.

En su término municipal hay un campo de golf de 18 hoyos que ocupa 78 hectáreas



EL CAMINO, ENTRE PEDRAJAS Y OCENILLA

14,2 Saliendo desde la iglesia en dirección Sur tenemos ocasión de admirar varias esculturas del museo al aire libre.

14,6 Casi a la salida del pueblo hay que cruzar la carretera de Toledillo a El Royo, para continuar por un camino de tierra, de buen firme, que nos lleva a Ocenilla.

18,3 A la vista de Ocenilla, antes de llegar al cruce de la N-234, giramos a la derecha tomando un camino un poco más deteriorado que nos

19,8 lleva a Cidones.



CIDONES. IGLESIA DE SAN MIGUEL

# Cidones

(SORIA)

Es una población de la Comarca de Soria, situada a 1.087 m. de altitud, entre el Pico Frentes, extremo oriental de la Sierra de Cabrejas y el Embalse de la Cuerda del Pozo. Dista de Soria 16,7 Km. y tiene una población de 150 habitantes en su localidad, aunque son 360 como municipio, al agrupar a Ocenilla, Villaverde del Monte y Herreros.

Su término esta poblado de robles y pinos, al Norte, y sabinas, al Sur. Su economía se ha basado en la agricultura del cereal y la ganadería; cada vez tiene más importancia el turismo rural y de naturaleza.

El LIC (lugar de Interés Comunitario) «Sabinas Sierra de Cabrejas» ocupa una buena porción de su territorio. Abundan aquí las hierbas aromáticas.

Aunque estas tierras estuvieron pobladas por celtíberos, el origen de sus poblaciones actuales tuvo lugar en las repoblaciones de la primera mitad del s. XII.

Su iglesia está dedicada a San Miguel.

Tiene variada oferta de alojamiento y gastronomía:

Posada Real del Indiano» 699 953 470

Hostal-Restaurante Venta de Cidones 975 270 437

Casas Rurales:

«Casa Niceas» 975 270 327

«Casa Tula» 600 485 751

«La Casa del Cerro» 975 222 901

«La Casa del Tío Maticigüeñas, I y II» 695 377 676

«La Pintora» 975 222 783

«Las Eras» 975 222 901

«Vivir en el Campo, I y II» 608 970 415





VILLVERDE DEL MONTE. IGLESIA DE SAN PEDRO

- 19,8      Abandonamos Cidones siguiendo el camino hasta la carretera SO-810 que cruzaremos para proseguir por un camino hacia el Oeste, que, dejando a la izquierda explotaciones ganaderas, se adentra en un bosquecillo de robles, yendo en dirección al embalse de La Cuerda del Pozo. Pasados dos kilómetros y medio,
- 20,8      abandonamos este camino, girando a la izquierda, para ir a Villaverde del Monte.
- 23,3
- 24,2

## Villaverde del Monte

### POBLACIÓN AGREGADA A CIDONES (SORIA)

Es una pequeña población de poco más de 40 habitantes, anexionada al municipio de Cidones.

No se tienen datos concretos de su historia, que será pareja a la de sus poblaciones vecinas. Entre sus casas, se conserva un palacio del s. XVI.

Su iglesia, está dedicada a San Pedro. También cuenta con una ermita, la de Villaverde.

Tiene varios establecimientos hoteleros:

- Hotel Los Doce Linajes                      975 270 423
- Casa Rural de Villaverde                      975 270 455
- Casa Rural Casona Tío Pas                      663 086 942
- Casa Rural El Porche                              636 308 795

- 24,2 El camino, que apenas ha rozado Villaverde, gira a la derecha y sale del pueblo en dirección Oeste, al principio, y Norte, después, hasta avistar el Embalse de la Cuerda del Pozo.
- 27,3 Antes de llegar, el camino gira 90° a la izquierda y bordea el embalse en dirección Suroeste, hasta la carretera que va de Herreros al espacio recreativo de «Peña Gamella».
- 29,4

## Herreros

### POBLACIÓN AGREGADA A CIDONES (SORIA)

Su nombre parece ser que viene de la actividad mayoritaria que tenían sus habitantes tras la repoblación del s. XII; «Ferreros» se llamaba entonces.

Está situado a 1.110 m. de altitud, en la franja que discurre entre el Norte de la Sierra de Cabrejas y el embalse de la Cuerda del Pozo, a 24 km. de Soria por la N-234. Tiene 75 habitantes que se dedican a la agricultura y la ganadería, aunque no



HERREROS. IGLESIA DE LA ASUNCIÓN

siempre fue así ya que en Herreros hubo importante representación del gremio de escultores, pintores y doradores.

En su término se encontraron restos cerámicos de la llamada «Cultura Campaniforme».

Su iglesia gótica, del s. XVI, está dedicada a La Asunción. Además, cuenta con tres ermitas, la de la Soledad, la de San Roque y la de San Andrés.

El turismo es una industria en auge por estas tierras y, fruto de ello, hay varios establecimientos hoteleros:

- Posada Real «La Vieja Chimenea»	975 270 459
- Posada «La Casa del Cura»	975 270 464
- C. de T. Rural «La Vaca Colorina»	975 270 399
- Casa Rural «El Rincón del Tejo»	649 548 873

29,4 Se coge la carretera que va al embalse. Aquí hay unas instalaciones de recreo veraniego y se conoce el paraje como «Playa Gamella». Se continúa por el firme asfaltado que, al cabo de unos metros, se convierte en pista de tierra y poco después en camino. Hay que poner atención a las señales en este punto, pues hay una encrucijada de la que parten varios caminos. De los dos caminos que van en línea recta, hacia adelante y casi paralelos, nosotros cogemos el de la izquierda, que es el que nos lleva a Abejar.

31,7

33,3

36,1 Se llega a las inmediaciones del pueblo en su parte más baja. Hay que cruzar un humedal y, después de una chopera, un arroyo por un puente cercano a la depuradora. Desde aquí se toma un camino que abandonamos poco después, tomando a la izquierda la senda que lleva directamente al pueblo. Se sube a lo alto del cerrete y pronto llegamos a la iglesia.

37,4

37,6



ABEJAR. PORTADA DE LA IGLESIA



ABEJAR. SANTUARIO DE NTRA. SRA. DEL CAMINO

# ABEJAR

(SORIA)



Pertenece ya a la Comarca de Pinares, caracterizada por un frondoso bosque de pinos de más de 200.000 hectáreas. Desde aquí se accede a la parte oriental de la comarca y al Urbión. Está situada a 29 Km. de Soria y a una altitud de 1.145 m. Tiene 380 habitantes.

Fue señorío episcopal de 1352 a 1580. Entre esas fechas el Obispado de Osma fundó para los peregrinos el Hospital de San Sebastián. Su iglesia está dedicada a San Juan Bautista y, al comienzo del antiguo trazado, que aquí se retoma, hay un santuario llamado de Ntra. Sra. del Camino.

Su economía se basa en la explotación de la madera, la micología y el turismo.

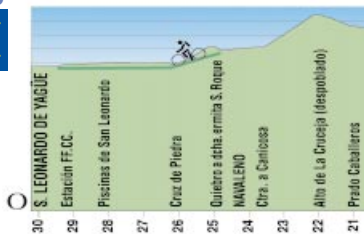
Por su término discurre, de Norte a Sur, la Cañada Soriana Occidental, que fue importante ruta de trashumancia.

El peregrino tiene numerosas opciones de alojamiento:

Ayuntamiento	975 373 100
-Albergue Rural «Cañada Real»	975 373 297
- Hotel «La Barrosa»	975 373 405
- Hotel «Puerta de Pinares»	975 373 516
- Hostal Rural «Fuentefría»	975 373 198
- Casa Rural «La Casa Nueva»	975 373 119
- Casa Rural «Casa de la Hiedra»	645 847 822
- Casa Rural «La Atalaya»	615 517 053
- Casa Rural «Villa de la Luz I y II»	975 373 117
- Casa Rural «Villa de la Luz III»	637 758 013
- Casa Rural «El Molimiento»	615 517 053
- Casa Rural «Campanillas»	665 139 185
- Casa Rural «El Casillo I y II»	975 373 330
- Camping «El Concurso»	975 373 361

# 7. Abejar - San Leonardo • 30,1 Km.

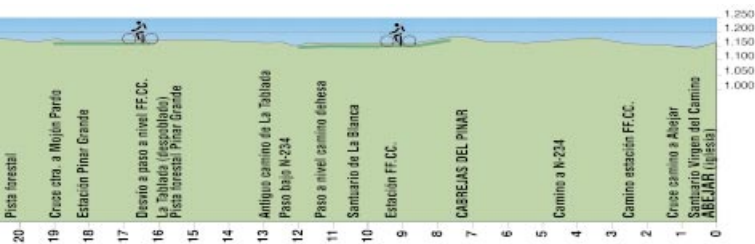
-576



Dificultad: BAJA

Tiempo andando: 7 h.

Coincidencia trazado a pie y bicicleta: 60/75 %



## 7ª etapa

-606

0

Desde la puerta de la iglesia tenemos a la vista el santuario de Ntra. Sra. del Camino. Hacia allí vamos. Bajando las escaleras tomamos la Calle de la Soledad y descendemos hasta la N-234 que hay que cruzar para ir por la carretera SO-910 hasta el santuario.

0,1

0,5

Al llegar quebramos 90° a la derecha para tomar el antiguo camino que pasa por su puerta. Estamos en el «Camino Soriano», el camino medieval que nos adentrará en Burgos.

0,8

A 300 m. el camino cruza los raíles de la vía y prosigue recto hasta el paraje de la Cruz, donde cruza el camino que viene del pueblo y sigue entre fincas de labor, a corta distancia de un bosquecillo de pinos.

2,0

Cuando llevamos andados 2 Km. se incorpora a nuestro camino el que viene de la estación de ferrocarril. Continuamos en dirección Oeste y pasamos el bosquecillo. Al otro lado dejamos a la derecha otro camino que lleva a la N-234, que todavía tenemos a la vista, metiéndose nuestra ruta en una pequeña hondonada que lleva hacia Cabrejas del Pinar.

3,9

5,7

Poco antes de llegar, con el pueblo ya a la vista, se presentan dos opciones: la más rápida es tomando el camino de la derecha que, bordeando el pueblo por su parte superior, lleva a la ermita de Santa Ana, para continuar recto sin entrar; siguiendo el camino por la iz-



EL CAMINO LLEGANDO A CABREJAS DEL PINAR

6,6 quierda llegaremos a la parte de abajo del pueblo, entrando por la Calle La Fuente y girando a la derecha en dirección a la iglesia.

7,2

## CABREJAS DEL PINAR

(SORIA)



Es una villa situada al suroeste de la comarca de Pinares, a la que pertenece, enclavada en una hondonada al pie de la sierra de su mismo nombre. Dista de Soria 34 Km., su altitud es de 1.150 m. y cuenta con casi 500 habitantes. Su actividad económica depende mayoritariamente de la explotación de la madera, aunque en su polígono industrial también hay industrias micológicas. Como en toda esta comarca, el turismo promete ser una de las actividades con más futuro.

Su historia se remonta a los restos de un castro de la Edad de Hierro, del s. IV a.C. Fue repoblada en el s. XII y amurallada en el XIV, de cuando datan los restos de su castillo. Contó también con hospital para peregrinos.



Cabrejas destaca especialmente por su entorno natural, con gran variedad de tipos de terreno y, por tanto, de especies animales y vegetales.

Al Norte están los frondosos pinares y la Reserva de Caza de Urbión; al Sur, la Sierra de Cabrejas con sus extensos sabinars declarados LIC, particularmente el de Calatañazor, y una joya de la geología, La Fuentona, un sumidero protagonista de varios episodios de «Al filo de lo imposible» de RTVE.

Su iglesia barroca, de los siglos XVI-XVII, está dedicada a San Millán. También en el casco urbano, en la parte alta de la villa, junto al camino y al cementerio, está la ermita de Santa Ana.

A unos 3 Km. del pueblo hay un santuario mariano, la ermita de la Virgen de la Blanca, sede de una Concordia de ocho pueblos que acuden en romería cada año el tercer sábado de julio.

Otras fiestas son la popular «Abuela», que se celebra el 18 de octubre; la «Pingada del Mayo», el 1 de mayo; «Las Candelas y San Blas», los días 2 y 3 de febrero; «La Virgen y San Roque», el 15 de agosto, y «San Millán Pastor», los días 11 y 12 de noviembre.

El peregrino puede alojarse en el «Lugar de Acogida» que el Ayuntamiento y la Parroquia han habilitado en un anexo al Santuario de la Blanca o en cualquiera de los dos Centros de Turismo Rural con los que cuenta la villa:

Ayuntamiento	975 373 002
Parroquia de San Millán	975 373 026
Farmacia	975 373 162
- C.T.R. «Camino de la Fuentona»	975 373 013
- C.T.R. «El Cerro de Cabrejas»	975 373 038
- Bar «La Plaza»	
- Bar «Meravel»	

7,2

Desde la iglesia se sube por la Calle Real, dejando sobre nosotros, a la izquierda, el Ayuntamiento, siguiendo por la Calle Las Eras hasta

7,8

la ermita de Santa Ana (aquí vendría el camino más corto que comentábamos antes de la entrada al pueblo). Prosigue el camino girando ligeramente a la izquierda, por la Avda. de la Blanca hasta un cruce en el que tomamos un camino de tierra hacia el Oeste, que nos lleva a la estación de ferrocarril.

9,7

En este cruce es muy aconsejable que los ciclistas continúen recto y bajen hasta la N-234, que deberán tomar dirección Burgos hasta el puente de «La Lagunilla», sobre la vía férrea, donde se desviarán a la derecha para unirse al trazado peatonal que llega por debajo del puente.



Aunque se podría ir camino adelante hasta la carretera de Muriel y cruzar la dehesa entera hasta llegar a unirse al trazado del camino, en la estación de tren abandonaremos la pista de tierra para avanzar por el lateral de la vía hasta llegar al Santuario de la Blanca.

10,5



10,5 En la cara Oeste del Santuario hay, adosado al mismo, un amplio habitáculo que es el espacio habilitado como «Lugar de Acogida». Es un espacio cerrado con llave que habrá que pedir en el Ayuntamiento o al párroco y acordar su uso.

11,3 Se continúa por el margen derecho de la vía hasta llegar a un vallado de alambre que protege el acceso a la dehesa a través de un camino. Hay que sobrepasar la valla, por dos veces, para continuar ahora por la izquierda de la vía, por el exterior de la valla de la dehesa, hasta el extremo de la misma. En ese punto se uniría este trayecto al brevemente descrito con anterioridad y que iría por el interior de la dehesa.

11,5 Se baja un pequeño barranco hasta una repoblación de pinos jóvenes que hemos de atravesar en dirección Oeste, a derecho, si no nos importa hacer un poco de pierna subiendo el repecho, o bordeando por la izquierda si queremos hacerlo un poco más suave. Este no es sitio adecuado para ciclistas, por eso les hemos aconsejado ir por la carretera.

12,0 Atravesamos un pequeño arroyo y, ascendiendo ligeramente hacia la derecha, nos encontramos con un camino que nos lleva a las inmediaciones del puente de la N-234 sobre la



CRUCE BAJO LA N-234 POR LA VÍA DEL TREN

12,4

vía. Pasamos debajo del puente y continuamos unos metros sobre los raíles, dejando a la derecha la «Lagunilla», una charca de 10 a 15 m. de diámetro que se seca a finales de verano.

Abandonamos la vía para ir hasta la pista forestal, cruzando sin senda, sobre los pequeños brezos, los 20 ó 30 m. de recorrido.

Ya en la pista forestal, andamos por la misma unos cien metros y la abandonamos para coger, a la izquierda, el antiguo camino de La Tablada. Los ciclistas pueden continuar por la pista, a la que se vuelve a incorporar el camino.



15,0

La ruta transcurre entre pinos relativamente jóvenes y a los 2.600 m. llega de nuevo a la pista en un lugar que llaman «La Tablada». Aunque no se ve más que un pequeño cercado para ganado, unos metros más adelante de donde hemos salido, aquí hubo una población medieval con ese nombre de la que no quedan apenas restos. Estamos ya en lo que se conoce como «Pinar Grande», un extenso bosque que pertenece al Ayuntamiento de Soria y la «Mancomunidad de los 150 Pueblos».

15,9

Continuamos por la pista y, antes de 1 Km., hay que estar muy atentos porque el camino la abandona para acceder por un paso a nivel so-



DESVIÓ DE PEATONES DE LA PISTA AL LATERAL DE LA VÍA DE TREN

15,9

bre la vía de tren, que nos va acompañando, hasta el lateral izquierdo de la misma. Se sigue unas decenas de metros y tras una pequeña rampa el camino se separa un poco de la vía y se introduce en el monte, a propósito, para que el peregrino sienta la «sensación» de ir entre pinos.



Es conveniente que el ciclista no tome este desvío y continúe por la pista, puesto que en el monte se anda sobre el manto vegetal, por medio del pinar y la bicicleta, sobre todo si va cargada, tendrá dificultades (en todo caso, a pocos metros del camino, por el lateral de la vía férrea, va paralela a la misma una senda de servicio que sería más adecuada para la bici, pero nunca tan cómoda como la pista forestal).

17,2

El camino pasa junto a la estación de trenes en ruinas y prosigue por el monte, paralelo a los raíles, hasta el puente sobre la vía de la carretera que va a la N-234, en el Mojón Pardo.

18,2



A este punto deberían llegar los ciclistas que han optado ir por la pista forestal y que habrán tenido que girar a la izquierda al llegar al STOP de la carretera.



CRUCE, JUNTO AL PUENTE DE LA VÍA, DE LA CARRETERA QUE VA A LA N-234

18,2

Se cruza la carretera junto al puente y se sigue por el camino que continúa paralelo a la vía otro kilómetro, hasta que se separa de la misma y al cabo de 600 m. se convierte en pista de tierra, continuando recto otros 500 m. hasta que gira 90° a la derecha.

19,2

19,7

Ante nosotros encontramos en este punto un recinto con tapia de piedra denominado «Prado Caballeros». El nombre es sugerente y resulta que

por aquí se cree que ese topónimo corresponde a los Caballeros Templarios ya que, el estrecho camino que sale a la izquierda, y



que hemos de tomar, dejando el cercado a la derecha, nos lleva, cuesta arriba casi 1 Km., hasta las inmediaciones de «La Cruceja», otro despoblado medieval en el que también se dice estuvieron afincados los Templarios; de él quedan algunos restos, aunque no son accesibles por estar en una finca privada.

20,7

Ya arriba tendremos que abrir (y siempre cerrar tras el paso) una portera de alambre y pasar bajo una línea de alta tensión. Dejando a la derecha, a cierta distancia, un claro donde está el despoblado. Comenzamos a bajar hacia Navaleno, entrando por el cruce de la carretera de Canicosa y la de El Amogable. Aquí hubo un crucero de piedra hasta hace poco.

23,7

# NAVALENO

(SORIA)



Es una población que pertenece a la Comarca de Pinares, situada a 49 Km. de Soria, con una altitud de 1.100 m. y una población de 900 habitantes que aumenta considerablemente en verano debido a una gran afluencia turística.

Su nombre parece claro que procede de «Nava del Heno». Su historia está ligada a la de su población vecina, San Leonardo de Yagüe, puesto que Navaleño nació siendo una aldea de la Villa de San Leonardo entre los siglos XV y XVI, hasta hacerse autónoma en el s. XIX.

Como todos los pueblos de Pinares, su economía ha dependido tradicionalmente de la maderay el transporte; en las últimas décadas la micología y la industria relacionada con ella han tomado el relevo, así como el turismo, que se ha consolidado como una gran fuente de ingresos.

Cuenta con consultorio médico y farmacia.

Ayuntamiento	975 374 061
Parroquia	975 374 033
- Hotel Navaleño II **	975 374 394
- C.T.R. «La Casona de Navaleño»	975 374 429
- C.T.R. «La Casona del Herrero»	975 374 307
- Casa Rural «Pinar de Navaleño»	659 154 339
- Casa Rural «El Sastre»	975 374 358
- Casa Rural «Sole»	975 374 017
- Casa Rural «Robellano»	669 287 981
- Camping «Fuente del Botón»	975 374 338
- Restaurantes: «El Hachero», «La Casona del Herrero», «La Lobita», «El Maño», «El Pinar» y «El Pajarero».	



NAVALEÑO. IGLESIA DE SAN ESTEBAN PROTOMÁRTIR



PANORÁMICA NEVADA DE NVALEÑO

23,7

El camino atraviesa de lado a lado el pueblo por la Calle Alta, dejando a la izquierda la iglesia y el Ayuntamiento, hasta llegar al Polideportivo, donde gira a la izquierda para tomar la Calle Cañada, hasta la N-234.

24,5

Por la acera del lateral de la carretera primero, y por la hierba, cuando se acaba la acera, se accede a una plazoleta sin pavimentar enfrente de la ermita de San Roque.

24,8



Las bicicletas agradecerán en este tramo abandonar momentáneamente el camino para seguir por la carretera hasta el desvío a la derecha de la Cruz de Piedra, donde pueden volver a tomar el camino peatonal. Aquí los peatones nos separamos de la carretera caminando en dirección a la ermita, para sobrepasarla por la izquier-



NAVALEÑO. ERMITA DE SAN ROQUE



24,8 da, accediendo a un pequeño camino que, por el pinar, nos aleja del pueblo bajando hasta las inmediaciones de un silo para sal que hay junto a lacarretera, continuando por el interior de la valla ganadera que discurre junto a la N-234, donde un camino llano sale, decidido, hacia San Leonardo. Hay que vadear un pequeño arroyo (puede hacerse muy incómodo si es época de lluvias) y cruzar el camino que va a la estación de Navaleno, junto a la «Cruz de Piedra», un crucero que podemos considerar claramente jacobeo.



26,6 Aquí se pueden incorporar al camino los ciclistas que lo han dejado en Navaleno. También pueden seguir hasta San Leonardo por el amplio arcén de la N-234 (para los más cómodos, hay que decir que el camino discurre más o menos paralelo a la N-234 hasta La Gallega, en Burgos, donde la abandona para ir a Silos).

Tras cruzar, una senda nos conduce a la vía del tren. Por la margen izquierda avanzaremos hacia San Leonardo.

Como dato anecdótico hay que decir que en este tramo de la vía se rodaron varias escenas del tren de la película «El Doctor Zhivago», en 1965.

27,4 En el límite de los términos de Casarejos y San Leonardo hay una valla de alambre que cruza la vía y, por tanto, el camino, con un hueco por el que cabe justo una persona. Esto ofrece cierta dificultad para la montura si algún peregrino viaja a caballo; lo mismo ocurre con los pocos «pasos canadienses» que hemos encontrado hasta ahora.



27,6

A la izquierda del camino, al otro lado de la carretera, podemos ver las modernas instalaciones hoteleras del Hotel «La Reserva» y, unos cientos de metros más adelante, la «Fuente de las Gitanas», un espacio recreativo alrededor de una fuente construida en piedra, con abundante chorro de agua, y mesas y barbacoas para pasar un agradable día de campo.

28,1

28,5

Poco más allá, las Piscinas Municipales, abiertas en la temporada de verano, con bar, restaurante y canchas deportivas.

29,0

29,6

Pasamos enfrente de la gasolinera y, poco más adelante, llegamos a la estación de ferrocarril de San Leonardo.

30,1

Abandonamos la vía y bajamos por la Calle San Miguel a la Calle San Pedro Viejo, que es como se llama ese fragmento de la travesía de la N-234 hasta la Iglesia. Estamos en San Leonardo de Yagüe.



# SAN LEONARDO DE YAGÜE

(SORIA)



San Leonardo de Yagüe es una moderna villa ubicada al sur de la comarca de Pinares, de la que es su capital. Con 2.350 habitantes es la población más importante de esta zona pinariega. Está situada a 54 Km. de Soria y a 90 de Burgos y su altitud es de 1.045 m.

En su término municipal hay vestigios del Neolítico y el Calcolítico, así como importantes asentamientos en la Edad de Bronce y un castro que, habitado en la Edad de Hierro, llegó a convertirse en una importante población celtibérica que dio origen a Arganza, arrabal de San Leonardo, en época romana, al ser obligados los habitantes del castro a bajar al valle. El origen del actual núcleo de población de San Leonardo es, precisamente, un hospital de peregrinos situado en el cruce de caminos que, inicial-



RESTOS DE LA FORTALEZA-PALACIO DE MANRIQUE DE LARA (FACHADA Y PATIO DE ARMAS)

mente atendido por monjes benedictinos de San Pedro de Arlanza bajo la advocación del santo francés «St. Leonarde», allá por el s. X, que fue posteriormente auspiciado por el rey castellano Alfonso VIII. San Leonardo se convirtió en villa abacial a finales del s. XII. En el s. XVI, Juan Manrique de Lara se convirtió en señor de la villa de San Leonardo y sus aldeas, Navaleno, Casarejos y Vaddillo, gracias a la intervención de Felipe II. De esas fechas datan los restos de su fortaleza-palacio renacentista, pionera de las fortalezas abaluartadas que se prodigaron en el nuevo mundo.

La «carretería» y actividades como la industria de la pez y la resina, antaño, así como la transformación de la madera, la micología y el turismo, hoy, han hecho de esta villa la población próspera que es y que cuenta con una de las mayores fábricas de puertas de Europa.

El turismo constituye en la actualidad una de sus mejores bazas. Alberga numerosos atractivos, entre los que cabe destacar el Parque Natural «Cañón del Río Lobos», que ocupa buena parte de su territorio, y su cercanía a otros parques y lugares naturales de la comarca. Sus frondosos pinares albergan numerosas especies silvestres, gran riqueza micológica y preciosos rincones con áreas recreativas. Su templo parroquial cuenta con importantes obras de arte sacro.

Esta villa está dotada de los principales servicios: Centro de Salud, farmacia, cuartel de la Guardia Civil, biblioteca, museo etnográfico, sala de exposiciones, teatro-cine, supermercados, talleres mecánicos, ferreterías, tiendas...

La Parroquia pone a disposición del peregrino sus modernos salones parroquiales y el Ayuntamiento ha habilitado un lugar de acogida con todos los servicios.

### ***Lugares de interés:***

**Templo parroquial de San Leonardo Abad.** El actual edificio fue comenzado a construir, con la colaboración de Juan Manrique de Lara, en el último tercio del s. XVI sobre el antiguo templo románico y sus obras se prolongaron en sucesivas ampliaciones hasta 1650, año en el que están datados el «carnero» y la torre. Su interior alberga obras de gran valor artístico, como un Ecce Homo atribuido a Gregorio Fernández y una inmaculada de Carreño.

**Museo Municipal.** Ubicado junto al Ayuntamiento, alberga una exposición etnográfica permanente y acoge ocasionalmente exposiciones temáticas sobre naturaleza y medio ambiente.

**Ruinas de la fortaleza palacio renacentista de Juan Manrique de Lara.** En lo alto del cerro que domina el pueblo se conservan en muy mal estado las ruinas de lo que fue el palacio renacentista, con forma de fortaleza abaluartada, del que fue virrey de Nápoles en el s. XVI. Cuesta pensar al verlo que, bajo su forma de fortaleza artillada, estuvo adornado por mármoles y jaspes, pinturas renacentistas italianas y tapices flamencos.



**Puerta de Aranda.** El único vestigio que queda de la muralla medieval, situada en la parte alta de la villa, donde debió estar el desaparecido hospital de peregrinos.

**Casas de los Ferrones.** Construidas a mediados del s. XVIII por vascos que explotaron minas de hierro.

**Ermita de las Angustias.** Fue trasladada en los pasados años 40 desde su emplazamiento original, donde hoy esta el monolito en recuerdo de Juan Yagüe. Alberga la imaginería de los pasos de Semana Santa, entre los que destaca una piedad (quinta angustia) de Estaban Fernández (1605).

**Iglesia de San Juan degollado,** en el barrio de Arganza. Se trata de una iglesia románica que data de fines del s. XI. Hoy tiene un aspecto bien distinto de los que fue entonces. Lo sabemos porque al mirar su muro sur, tiene los nueve arcos de su antiguo pórtico tapiados, posiblemente en la reconstrucción tras un incendio, ganando así el espacio del pórtico para el interior de la iglesia, al tiempo que se ponía la puerta en la pared oriental del templo.



IGLESIA DE SAN JUAN DEGOLLADO EN ARGANZA

**Parque Natural «Cañón del Río Lobos».** El «Puente de los 7 Ojos», situado a tan sólo 5 Km. del pueblo, es el epicentro del Parque Natural más visitado de toda la comunidad Castellano-Leonesa. Es un espectacular espacio protegido que alberga, además de antiguos vestigios prehistóricos, una riquísima y variada flora y fauna entre la que destaca la numerosa colonia de buitres leonados.



CAÑÓN DEL RÍO LOBOS

### ***Fiestas y tradiciones:***

Por orden cronológico, hay que reseñar, en primer lugar, la **Cabalgata de Reyes**, organizada por la Asociación Cultural «Amina» con un amplio despliegue de medios para hacer las delicias de los más peques.

**Fiestas de las Candelas y San Blas**, los días 2, 3, 4 y 5 de febrero. El día 2, «**Las Candelas**» y el 3, «**San Blas**»; se celebran con solemnes misas en el transcurso de las cuales se bailan en el crucero de la iglesia las antiguas



DANZANTES DE SAN LEONARDO

«danzas de paloteo», también celebradas en los pueblos colindantes, vestigio de antiguas danzas guerreras que nos remontan a la Celtiberia.

Tras la misa, se procesionan la Virgen y el Santo precedidos de una multitud que les baila de cara, dando la espalda al sentido de marcha, hasta la ermita de San Blas. En el trayecto suenan cohetes y disparos de escopeta al aire que se hacen desde los balcones al paso de la procesión.

Hay estos días una antigua tradición, la representación de las «Comedias»; todos los años los vecinos del pueblo se convierten en actores y representan divertidas obras en el Teatro Municipal.

El día 4, «**Los Capones**». Es el día de los más pequeños, con divertidos juegos.

El día 5, «**Santa Águeda**». Las mujeres suplantán el tradicional rol del hombre y son las que mandan. Nombran su alcaldesa y tienen un día repleto de actividades que acaba con baile (antiguamente sacaban a bailar ellas a los hombres este día).

El tercer domingo de febrero la Asociación Cultural «La Caldereta» organiza la jornada de «**La Matanza**», rememorando en la Plaza Mayor una costumbre generalizada, ya en desuso: la matanza del propio cerdo para uso doméstico. Se reparte pan, vino, torrezno, morcilla y chorizo entre los asistentes.

El día 1 de mayo, desde tiempos inmemoriales, mucho antes de que se celebre como fiesta del trabajo, se hace la «**Pingada del Mayo**»; una tradición ancestral que se celebra en casi todos los pueblos de Pinares, consistente en pingar hasta la posición verti-



cal un pino de notables dimensiones (de 22 a 25 m. de largo y alrededor de 1.000 Kg. de peso) y de ejemplar porte, operación que llevan a cabo los «mozos» del pueblo.

Numerosos estudios llevados a cabo de esta tradición coinciden en su antiguo origen pagano. Un rito de fertilidad en plena explosión de la primavera.



Las **fiestas de la Magdalena** tienen lugar del 22 al 25 de julio. Son fiestas típicamente veraniegas que inundan el centro del pueblo de puestos que venden todo tipo de cosas. Churrerías ambulantes, coches de choque... peñas y actuaciones musicales con orquesta hasta altas horas de la madrugada.

El día 25 es especial, **Santiago**. Desde que se tiene conocimiento por los legajos del archivo municipal, se celebra este día la «Caridad de Santiago», día en que se repartía la carne de las reses muertas en los tradicionales festejos taurinos (que aquí ya hace años que no se celebran) entre todos los asistentes. Y sigue siendo así; caldereta de ternera gratis para todos, pan, vino y música de gaitas. Un gran día de fiesta el de nuestro santo patrón.

El 6 de noviembre se celebra **San Leonardo**, el patrón del pueblo. La advocación del pueblo y su parroquia



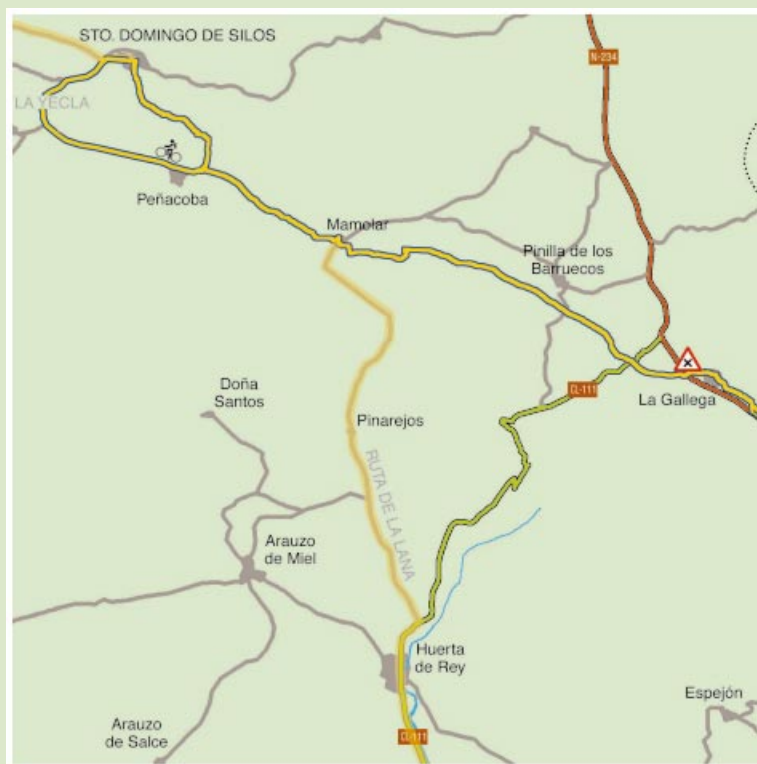
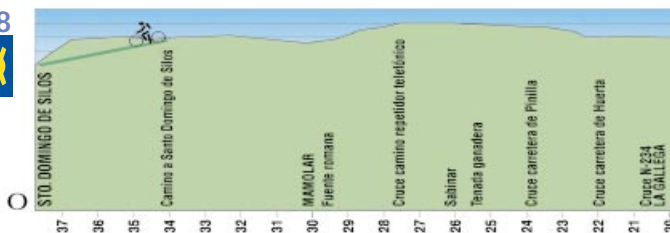
a este santo francés nacido en el 496, bautizado y educado por San Remigio y ahijado del rey Clodoveo, fue traída hasta este cruce de caminos por los monjes benedictinos franceses que fueron los fundadores del hospital de peregrinos que dio origen al pueblo.

San Leonardo de Yagüe cuenta con casi todos los servicios.

Ayuntamiento	975 376 451
Parroquia	975 376 186
Guardia Civil	062
Centro de Salud	975 376 012
Farmacia	975 376 011
Taxi	975 376 071
Cajero automático	
Estación de servicio	
- Hotel «La Reserva»****	975 376 912
- Hotel «Manrique de Lara»***	975 376 909
- Hostal «Torres»	975 376 156
- Hostal «Chispo».	975 376 059
- Casa Rural «Villa de San Leonardo»	975 376 188
- Casa Rural «Molinero»	975 376 331
- Casa Rural «Fuente del Pino»	975 376 596
- Casa Rural «Reyes Católicos».	975 376 113
• Restaurantes: «La Reserva», «Manrique de Lara», «Torres», «Torres 2», «Pilar», Mesón «El Portalón» y Asador «Don Rodrigo».	
• Bares: «El Hogar», «Pruden´s», «San Blas», «El Mayo», Cafetería «Angelines», «Código», «El Sotaniillo», y «Qué Tomas».	

## 8. San Leonardo- Silos • 37,8 Km.

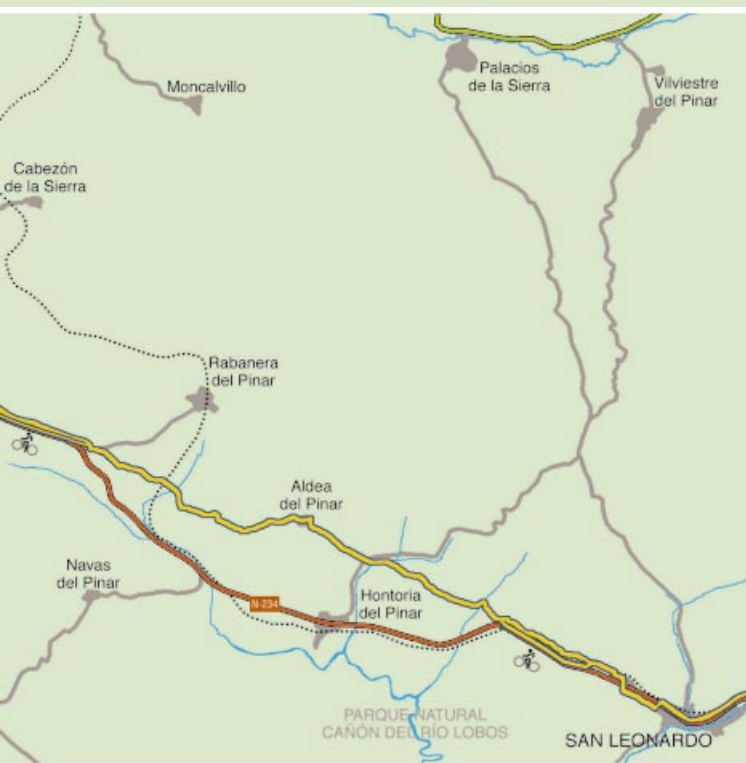
-538



Dificultad: BAJA

Tiempo andando: 8 h. 15'

Coincidencia trazado a pie y bicicleta: 77 %



## 8ª etapa

-576

0

Desde la puerta de la iglesia, se sube por la Calle Real, pasando junto al Ayuntamiento y continuamos por cualquiera de los dos paseos laterales de la Avda. de M<sup>a</sup> Eugenia Martínez del Campo.

0,5

Nada más pasar la residencia de ancianos, se gira a la izquierda para abandonar la travesía de la N-234 y, unos metros después, a la derecha para por la Calle San Blas y la Calle Nueva acceder recto al antiguo camino que nos lleva a las inmediaciones del cementerio. Al final del camino, justo en la cresta del cambio de rasante, se cruza la carretera, caminando menos de 100 metros por la zona de servicio de la carretera, a escasos metros de la misma, hasta la zona industrial, pasando por el lavadero de coches.

1,2

1,6

En el primer desvío de la carretera, se gira a la derecha y unas decenas de metros más allá, a la izquierda para proseguir recto hasta el Punto Limpio donde, al terminar el pavimento de hormigón, a la izquierda se cruza un pequeño arroyo y se continúa con la misma dirección hasta internarnos en el bosque. Es un paseo agradable entre pinos que nos lleva, después de una ligera ascensión, a la vía del tren, que tiene expedito un paseo por la izquierda. Llegamos a una pequeña rampa a la izquierda, que nos saca de la vía a un camino.

2,4

3,0



PASADO EL PUNTO LIMPIO, EL CAMINO SE INTRODUCE EN EL BOSQUE



Aquí es conveniente que los ciclistas tomen la N-234 y por el arcén de la carretera, asciendan lo poco que queda del portillo de Rodiles y bajen hasta el desvío a la derecha que hay al final de la cuesta, justo nada más pasar el puente de la vía que cruza sobre la carretera (todo este trayecto peatonal se puede hacer también en bici, pero con bastante dificultad).

3,0

Los que vamos a pie continuamos por el camino que, tras cruzar la vía, vuelve a tomar la misma dirección, ascendiendo ligeramente, hasta que hace un giro de 90 ° a la derecha, viéndose interrumpido por una portera. Aquí abandonamos el camino para ascender el pequeño repecho y continuar recto por el monte, siguiendo las alambres de la valla ganadera que cierra ese tramo. En paralelo a nosotros van por este sitio la carretera y la vía de tren abandonada que, unos metros a nuestra izquierda, atraviesa un profundo tajo en la tierra amarilla conocido como la «Trinchera del Italiano». En este estrecho espacio la carretera, primero, y la vía de tren, después, usurparon su sitio al camino anti-

3,5

El camino continúa por el monte, siguiendo las alambres de la valla ganadera que cierra ese tramo. En paralelo a nosotros van por este sitio la carretera y la vía de tren abandonada que, unos metros a nuestra izquierda, atraviesa un profundo tajo en la tierra amarilla conocido como la «Trinchera del Italiano». En este estrecho espacio la carretera, primero, y la vía de tren, después, usurparon su sitio al camino anti-

guo, no quedando actualmente más opción que ésta para no pisar el asfalto.

4,4

Al bajar al fondo, el camino hace un par de pequeños quiebros, volviendo a pasar la vía en el segundo, para continuar en la misma dirección por la izquierda de la misma, a unos cuantos metros, avanzando entre pinos para volver a subir otra vez hasta la izquierda de la vía, ya en el límite de la provincia de Burgos, que coincide con el arroyo que pasa bajo la misma. Volvemos a cruzar sobre los raíles y se comienza a bajar hacia el camino que va a San Julián, el «Camino Soriano», donde tomaremos el trazado medieval por el que andaremos muchos kilómetros.

5,5



Este camino, que comienza en la N-234, recibirá a los ciclistas que han venido hasta aquí por la carretera. Se conserva todavía el trazado medieval porque la carretera se desvió para pasar por Hontoria del Pinar, que queda separada del «Camino Soriano» 1,5 km.

6,4

A menos de 1 Km. nos encontramos una extraña construcción que merece la pena observar con detalle. Está en el interior de una finca privada, rodeada de tapia de piedra, que es cruzada por un arroyo. Se trata de «San Julián» y todavía conserva el nombre de la antigua ermita románica de tres ábsides (hoy sólo quedan restos de dos) que en la actualidad, desacralizada hace muchos años, se destina a uso recreativo privado, después de haber pasado por recinto ganadero, almacén y ruina casi total.



6,4

Continuamos por el Camino Soriano junto a pequeñas fincas de cereal rodeadas de bosque de bajo porte, al que entramos de lleno en una suave subida. Una vez en la parte más alta abandonamos el camino de tierra que gira a la derecha para proseguir de frente por el antiguo camino, apenas visible al principio, y que nos baja entre pinos más altos, en línea recta hasta el valle. Seguimos el camino pasando por un puente sobre el arroyo y llegamos a la carretera BU-P-8229, que comunica Hontoria del Pinar con Palacios de la Sierra.

9,3

Cruzamos la carretera y tomamos otra local, asfaltada, que nos lleva a La Aldea, siguiendo en la misma dirección que llevamos. Aunque está asfaltada, tiene muy poca circulación, porque muere en este pequeño pueblo agregado a Hontoria del Pinar.

10,4



# HONTORIA DEL PINAR y su barrio ALDEA DEL PINAR

(BURGOS)



Hontoria del Pinar es un municipio burgalés situado en la comarca de Pinares, a 1040 m. de altitud, que dista 64 Km. de Soria y 80 de Burgos. Su población ronda los 800 habitantes y cuenta con dos barrios, Navas del Pinar y Aldea del Pinar, que comparten no sólo una orografía muy similar a la de San Leonardo y otros pueblos del Camino, sino orígenes e historia muy cercanas. El Cañón del Río Lobos, cuyo lecho sirve de límite a lo largo de varios kilómetros, entre ambos pueblos, fue un excelente cazadero para las gentes del neolítico. También hay otro castro celtíbero y numerosas huellas de su época romana, despoblados medievales, ermitas románicas...

El municipio de Hontoria del Pinar cuenta con notables atractivos turísticos tanto en el paisaje como en los testimonios artísticos de su historia pasada. El entorno de Hontoria y sus dos barrios cuenta con bellos panoramas llenos de contrastes. Los más emblemáticos son el Cañón del Río Lobos, el Pico Navas, el Valle de Costalago y el Pozo



HONTORIA DEL PINAR. PUENTE ROMANO SOBRE EL RÍO LOBOS



HONTORIA. ERMITA DE SAN JUAN



ALDEA DEL PINAR. IGLESIA

Ayrón, además de numerosos monumentos como son el Puente Romano, la iglesia de la Asunción, la Ermita de San Juan, la ermita de San Roque, el Rollo y la fuente romana.

El Camino no pasa por el casco urbano de Hontoria del Pinar, que fue alfoz en época medieval, sino a unos centenares de metros. Sí lo hace por uno de sus barrios, Aldea del Pinar, que constituye un bello ejemplo de construcciones típicas pinariegas, perdidas ya en otros pueblos.

En Hontoria se celebran las Candelas y San Blas, el 3 y 4 de febrero, con danzas de paloteo y comedias, y la Pingada del Mayo el día 1 de ese mes. Además, Ntra. Sra. y San Roque entre el 14 y el 17 de agosto y San Cosme y San Damián el 26 y 27 de septiembre.

Los servicios del municipio son:

Ayuntamiento	947 386 140
Parroquia	947 386 055
Consultorio Médico	947 386 038
Farmacia	947 386 196
Cajero automático	
Hostal-Restaurante «El Chato»	947 387 393
Casa Rural «La Casa del Médico»	947 115 900
Casa Rural «La Fuente» (Navas del Pinar)	947 387 333
Casa de la Aldea del Pinar	649 324 577
Mesón de la Villa	
Bares: Galindo, Bariloche, El Portillo, El Poli y El Chato.	

- 10,4 Después de admirar a nuestro paso por Aldea del Pinar las viejas, pero recias y bellas construcciones de tipo pinariego que aún conserva, abandonamos el pueblo cogiendo el camino de tierra que sale a la izquierda, junto a las ruinas de la ermita de la Virgen de las Angustias. Estamos de nuevo en el camino que los más viejos conocen todavía como el «Camino Soriano».
- 10,6
- En este tramo, como casi no hay árboles, la señalización hay que buscarla en piedras de las orillas y en el propio camino, lo que puede resultar difícil cuando las hierbas están muy altas, teniendo que estar muy atentos, sobre todo en los cruces de caminos. Así, no haremos caso al primer camino que sale a la izquierda, a 250 m., ni al segundo, que sale a la derecha transcurridos otros 190 m. El tercer arranque de camino lo encontramos después de otros 750 m., donde debemos coger el lado derecho de la «Y» que hace la bifurcación de caminos, dejando una especie de pequeña isleta entre ambos. Aquí hay ya algunos árboles y la señalización es más visible.
- 10,8
- 11,0
- 11,8
- 12,2 El camino asciende suavemente hasta encontrar otro camino a la izquierda, a los 450 m., que no tomaremos, siguiendo recto, ya cuesta abajo, pasando por un zona arbolada que se despeja para pasar por fincas agrícolas.
- Aquí, para bordear una finca que se nos interpone, giraremos a la derecha y después a la izquierda, bordeándola recto al tiempo que
- 12,6

12,6 cruzamos un pequeño arroyo, para girar de nuevo a la izquierda, tras sobrepasarla y volver al camino natural que, hacia la derecha, va ascendiendo, otra vez entre pinos, hasta el límite del municipio de Rabanera del Pinar donde, de nuevo hay que abrir y después cerrar, como siempre, una portera ganadera de alambre.

13,3 El camino prosigue descendiendo suavemente, entre pinos, hasta otro pequeño valle, en cuyo arroyo nos espera una sorpresa, el «Puente Soriano», un antiguo puente que toma el nombre del camino y que, según dicen, es de origen romano.

14,0

14,3 Pasados 250 m. cruzamos lo que era la vía férrea, ya que en buena parte de la provincia de Burgos se han levantado los raíles, quedan-



do un espacio sobre el que municipios y estamento ferroviario todavía no se han puesto de acuerdo en qué uso futuro darle.

14,3

Nada más pasar la antigua vía, el camino hace un leve giro a la izquierda, para proseguir en la misma dirección que llevamos, sin hacer caso a un par de salidas a la derecha, pasando un grupo de árboles, tras lo que se abre un claro en el que hay, a la derecha del camino, un curioso recinto, cerrado con muros de piedra, del que se desconoce su origen o función.

14,8

Continuamos adelante y, al cabo de 500 m., el camino parece que se pierde cerca de una tapia, obligándonos a quebrar a la izquierda, sobrepasando un arroyo, e incorporarnos a otro camino que discurre a pocos metros, interrumpido por otra portera ganadera que, como siempre abriremos, sin olvidar cerrarla después; proseguiremos por él hasta las inmediaciones de la pequeña ermita románica de San Andrés, que está en la confluencia del camino con la N-234 y la carretera de acceso a Rabanera del Pinar, que arranca aquí. Un poco antes, otra portera, en la que volveremos a repetir la misma operación.

15,3

Para acceder a la ermita hay que andar unos pocos metros por esta carretera.

16,5



RABANERA DEL PINAR. ERMITA DE SAN ANDRÉS

# RABANERA DEL PINAR

(BURGOS)



Es un pequeño y bonito pueblo pinariego al Sur de la Sierra de la Demanda, situado a 1.100 m. de altitud y a 76 Km. de Burgos.

Sus orígenes arrancan en la edad de bronce, según algunos hallazgos en cuevas, aunque su primera mención histórica data del 1 de mayo de 1075, en una cita al Monasterio de San Juan de Ravenaria. Perteneció al Alfoz de Hontoria, después a la Merindad de Silos, más tarde fue villa abacial, dependiente del Abad de Fuentcaliente; en el s. XVI fue parte de la Tierra del Condestable y en el s. XVIII, villa de realengo. En 1950 llegó a tener 414 habitantes y en la actualidad sólo cuenta con apenas 150. Su principal actividad económica es la ganadería.

Su iglesia, del s. XVI, está dedicada a San Juan Degollado, que es el patrón del pueblo. Además de la ermita románica de San Andrés, junto a la N-234, tiene otra, la de San Roque, y hasta hace poco existió junto al pueblo otra ermita dedicada a Santiago Apóstol.

Ayuntamiento	947 386 171
--------------	-------------

A pesar de su pequeño tamaño, dispone de más de 60 plazas de alojamiento, repartidas en varios establecimientos:

C.T.R. «La Estación de Rabanera»	630 971 514
----------------------------------	-------------

C.T.R. «Roblegordo»	947 386 148
---------------------	-------------

C.T.R. «Casa Olaya»	947 387 400
---------------------	-------------

Casa Rural «Los Roblones»	619 132 114
---------------------------	-------------

Bar «La Carrera»	
------------------	--



Aquí el camino antiguo se convirtió en carretera nacional hasta La Gallega, quedando sin otra opción para no pisar el asfalto.

Los ciclistas deben tomar la carretera durante los próximos 2,5 Km., hasta un camino de tierra que sale a la derecha tras pasar la depresión del arroyo. También pueden seguir por la carretera 1,5 Km. más, hasta sobrepasar el pueblo de La Gallega, sin entrar en él, y andar muy pendientes de las señales del cruce de la carretera en el cambio de rasante, donde tienen obligatoriamente que girar a la izquierda y tomar el camino que llevan los peatones.

16,5

Los peatones evitaremos el asfalto. Para ello, junto a la ermita, abriremos la portera ganadera de la dehesa donde suelen pastar las vacas de Rabanera (que no debemos olvidar cerrar tras pasar) y nos encaminaremos en paralelo a la alambrada hasta el final de la finca que se encuentra tras una pequeña mancha de pinos. Aquí se habilitó una pequeña portera para el paso de peatones y, con cuidado, por lo estrecha que es, para caballos, si el peregrino elige este medio.

18,1



No hay que olvidar nunca cerrar las porteras que encontremos porque, si lo olvidamos, el ganado puede salir e invadir carreteras, pudiendo provocar fatales accidentes.

El tramo siguiente puede que sea el peor del camino, puesto que no hay ni senda. Hay que avanzar en paralelo a la carretera, por su área de afectación, que está señalada con pequeños mojones cilíndricos de hormigón,

procurando no invadir las fincas que están a nuestra derecha. Según la época del año en que pasemos puede estar completamente despejado de hierba, o con hierba muy alta. Nunca hay que pisar los sembrados.

18,2 En estas circunstancias avanzamos cruzando el camino que hay a pocos metros de la última portera; poco después sobrepasamos una pequeña zanja que ha erosionado el agua y vamos bajando hasta un pequeño arroyo, que cruzaremos, para ascender por el margen de la carretera hasta el camino de tierra que hemos de tomar a la derecha y, poco después, a la izquierda, para ir recto por él a La Gallega.

19,0  
20,0 Al entrar al pueblo se toma la Calle del Centro y nos vamos encaminando hacia la iglesia, que está casi al otro extremo del pueblo, en la parte más alta.



LA GALLEGA. IGLESIA DE NTRA. SRA. DE LA ASUNCIÓN



# LA GALLEGA

(BURGOS)

Es un pequeño pueblo situado al Sur de la comarca de La Demanda, a 1100 m. de altitud, y distante 70 Km. de Burgos. Su población es de unos 70 habitantes, bastantes menos de los 457 que tenía en 1876.

Su primera mención histórica está referida a la alberguería de «El Galego», en 1211. Hospital de San Miguel de Gallego, en 1217. (en otras fuentes se cita como Hospital de los Gallegos). Es, por tanto, otro claro ejemplo de núcleo de población surgido alrededor de un hospital de peregrinos en la Edad Media, como vimos en el caso claro de San Leonardo.

Su iglesia, del s. XVI, está dedicada a Ntra. Sra. de la Asunción. Muchas de sus casas conservan el estilo de arquitectura tradicional de la zona.

20,3

Bordeando la iglesia por la izquierda avanzamos hacia un camino que cruza la N-234 por el cambio de rasante. Anteriormente otro camino también cruzaba la carretera, pero el nuestro es el segundo.

20,6

ATENCIÓN, a la izquierda de la carretera no hay problema con la visibilidad, pero a la derecha es muy escasa. A pesar de ser un cambio de rasante, del sentido Burgos los vehículos llegan aquí saliendo de una curva, por lo que hay que estar especialmente atentos antes de cruzar. Es un **cruce muy peligroso**.

Por este camino nos dirigimos hacia Pinilla de los Barruecos, marchando entre fincas de

22,0



labranza primero, y atravesando una pequeña mancha de pinos después. Tras los pinos aparece una carretera asfaltada, la C-111, que cruzaremos. Aquí nos encontramos de nuevo una gran portera metálica que, desde hace poco, cierra una finca municipal.

22,4

Los ciclistas tienen que pensar si optan por seguir las marcas que llevan al peatón, abriendo y después cerrando la portera, al interior de la finca, para salir de la misma por otra portera cercana que da a la ladera de la incipiente sierra y la asciende hasta la cresta por el lateral derecho (en este tramo es obligado bajarse de la bici unas decenas de metros) o, sin entrar, bordear la valla de la finca por la izquierda, junto a la carretera, y encontrar una subida mucho más suave, hacia la derecha, para subir al mismo sitio sin desmontar de la bici.

Desde el interior de la finca sale a la derecha un camino hacia Pinilla de los Barruecos que nosotros no tomaremos, puesto que nuestro camino discurre por la cresta de esa pequeña sierra a la que hay que subir siguiendo las marcas o bordeando la finca por la izquierda (sin señales).

Subiendo suavemente por la cresta podemos ver las discretas huellas del antiguo camino, observar la caja que han ido haciendo las ruedas metálicas de los carros a lo largo de los siglos sobre las piedras calizas. Hay que andar con cuidado un tramo por las numerosas piedras que hay en el camino. Después el camino se suaviza y casi se confunde con la pradera. Así llegamos a otra carretera, la BU-V-9215 que

23,9

23,9 como la anterior procede de Huerta del Rey, pero esta vez va a Pinilla, que se encuentra a nuestra derecha, abajo, en el valle, bajando precisamente por esa carretera.

En un cerrete, a nuestra derecha, quedan las antenas de telefonía de Pinilla de los Barruecos.

26,3 Cruzamos la carretera y avanzamos recto, en la misma dirección que traíamos. A los 2,4 Km. pasamos a la altura de una tenada para ovejas (casi 1.000 nos dijo el pastor que había tenido).

Estamos en un paraje precioso que, en primavera, con los cielos limpios y las crestas de las sierras del horizonte cubiertas todavía de nieve, invita a detenerse y a observar largo rato esta maravilla. Desde aquí se ven las sierras de La Demanda, Neila, Urbión y Cebollera, una buena porción del Sistema Ibérico ante nuestros ojos. Pero si distraemos la vista a nuestro alrededor, estamos rodeados de sabinas centenarias, que recientemente han sido declaradas Parque Natural, el del Sabinar de Arlanza.

27,7 Proseguimos por el camino hasta una encrucijada. Aquí debemos girar a la izquierda para por caminos nuevos de parcelaria dirigirnos a Mamolar. Antiguamente el camino seguía recto hacia el pueblo, pero fue abandonado hace tiempo en favor de los nuevos trazados que discurren por terrenos más sanos.

28,0 Después de haber arrancado hacia la izquierda, el camino gira poco después a la derecha y cruza una finca labrada. Tras pasarla hay que coger el desvío a la derecha que nos va llevando, cuesta abajo, hasta el entorno de Mamolar.

29,2

Ya abajo, bordea por la izquierda las fincas y, en el lugar en el que gira a la derecha, pasa junto a un pequeño edificio del que vemos y oímos salir un gran chorro

de agua hacia el camino. Hay que parar y bordearlo por la derecha, porque aquí hay una antiquísima fuente romana que nutre de agua cristalina, siempre abundante, al lavadero, que es el pequeño edificio abierto hacia ella; en él podemos beber agua y refrescar nuestros pies. También suministra agua, captada aquí mismo, a las viviendas del pueblo.



MAMOLAR. FUENTE ROMANA

30,4

Se entra al pueblo por su parte más alta, pudiendo sobrepasarlo, sin apenas entrar, si al llegar a la carretera se gira a la izquierda e inmediatamente a la derecha, por la Calle Virgen de Lourdes o, mejor, girar a la derecha, bajar apenas 100 m. por la Calle Mayor y girar a la izquierda hacia la Plaza Mayor, donde están la iglesia y el Ayuntamiento



MAMOLAR. IGLESIA DE SANTA CENTOLA

# MAMOLAR

(BURGOS)

Es un pequeño pueblo situado al Sur de la comarca de La Demanda, a 1090 m. de altitud, dista 71 Km. de Burgos y su población es de unos 70 habitantes.

Su iglesia, del s. XVI, está dedicada a Santa Centola. Sus fiestas, en honor de esta santa, se celebran el 11, 12 y 13 de agosto. A las afueras del pueblo hay una ermita dedicada a Santiago Apóstol a la que van sus vecinos cada año en romería.

En este pueblo coinciden la «Ruta de la Lana», camino jacobeo que viene desde Cuenca, el «Camino del Cid», ruta turística que coincide con el trayecto que hizo el Cid en su exilio y nuestro camino jacobeo, el «Castellano-Aragonés»).

Su economía se basa en la explotación de sus bosques y en la ganadería. Antiguamente muchos de sus vecinos se dedicaron a hacer carretas. Cada día cobra más importancia la micología.



30,5

Para salir de Mamolar, se atraviesa la plaza y se toma la Calle del Medio hasta las afueras del pueblo, desembocando en la carretera que lleva a Peñacoba. Es un firme asfaltado que, después de los kilómetros que llevamos ya, se hace pesado.

34,4

Cuando llevamos andados casi 4 Km., poco antes de llegar a Peñacoba, sale a la derecha un camino que desciende suavemente hacia un corte en la sierra por el que discurre un arroyo que va hacia Santo Domingo de Silos.



Aquí los ciclistas harían bien en continuar por el asfalto, pasando por Peñacoba, dirección Santo Domingo de Silos. Se evitarán un duro tramo del camino y tendrán ocasión de pasar por el túnel sobre el cortado de la Yecla, un acceso a Silos sólo posible desde que se hizo ese túnel.

35,2

Debería ser muy cómodo poder seguir esa ruta hasta Silos, pero la orografía no lo permite y no queda más remedio que desviarse a la izquierda por un camino, que inicialmente parece una senda, que nos va llevando hacia lo alto de la sierra, que hemos de atravesar por un camino pedregoso, muy incómodo. En este tramo el camino coincide con el «Camino del Cid» que está señalizado con más medios, con postes y algún cartel explicativo, como el que nos cuenta cómo se formó un gigantesco montón de piedras que hay junto al camino.

37,8

Se empiezan a ver las torres del convento y, poco a poco, damos vista al pueblo. Una pronunciada bajada y estamos junto al Monasterio.

# SANTO DOMINGO DE SILOS

(BURGOS)



Es un municipio de la provincia de Burgos situado a 1.000 m. de altura, en un valle, de difícil acceso, rodeado de macizos de roca caliza abiertos sólo hacia el Oeste.

Dista 57 Km. de Burgos, pertenece a la comarca Salas-Arlanza y, con sus tres entidades locales menores, cuenta con 350 habitantes, que se ven notablemente incrementados en fines de semana y periodos vacacionales debido al gran atractivo que ejerce el monasterio benedictino de Santo Domingo de Silos, declarado Patrimonio Nacional en 1931 y conocido y apreciado universalmente.

Su casco urbano cuenta con numerosas casas blasonadas y conserva restos de la muralla medieval.

Su entorno, rodeado de bosques de sabina, con variada flora y fauna, cuenta con lugares de gran interés, como el desfiladero de «La Yecla», el «Cañón del Río Mataviejas» o el «Fuerte de San Carlos», con cortados de roca en los que anidan los buitres y muchas otras aves.

Como lugares de interés, hay que citar en primer lugar la Real Abadía Benedictina con su precioso claustro y varios museos, que se pueden visitar a diario, excepto los lunes, de 10:00 a 13:00 y de 16:30 a 18:00 horas. Sus teléfonos son: 947 390 068 y 947 390 049.





El horario de rezos en Gregoriano es:

	<i>Laborables</i>	<i>Festivos</i>
Maitines:	6:00	6:00
Laudes:	7:30	8:00
Eucaristía:	9:00	12:00
Sexta:	13:45	13:45
Vísperas:	19:00*	19:00
Completas:	21:30	21:30

(\* Los jueves de verano, a las 20:00).

Otro lugar que puede suscitar nuestro interés es el Museo de Sonidos de la Tierra, con una de las mejores colecciones de instrumentos musicales de España.

También se puede visitar el Convento de San Francisco, con una exposición virtual permanente sobre la historia del monacato (Tel. 947 390 010).

En cuanto a servicios, su gran interés turístico hace que Santo Domingo cuente con una nutrida oferta de establecimientos de hostelería y restauración:



Ayuntamiento	947 390 075
Farmacia	947 390 014
- Hotel Tres Coronas de Silos	
Asador Casa Emeterio. Restaurante	947 390 047
- Hotel Santo Domingo. Restaurante	947 390 053
- Hotel Silos 2000. Restaurante	947 390 132
- Hotel Arco San Juan. Restaurante	947 390 074
- Hotel Mesón Casa de Guzmán.	
Restaurante	947 390 125
- Hostal Cruces	947 390 064
- Centro de T.R. «Posada Villa de Silos»	947 390 017
- Casa de T.R. «Los Abuelos»	678 517 351
- Casa de T.R. «La Casilla del Carmen»	636 000 330
- Casa de T.R. «Mirador de Silos»	607 986 226
- Casa de T.R. «Las Condesas»	947 237 757
- Casa de T.R. «Valle del Tabladillo»	947 390 047
- Casa de T.R. «Casa Martínez»	
(Peñacoba)	947 461 234
- Hospedería	
«Convento de San Francisco»	947 390 010

## Epílogo

Estamos en Santo Domingo de Silos, en el corazón de Castilla y aquí acaba nuestro relato. Hemos acompañado al peregrino a lo largo de 238 Km., repartidos en 8 etapas, más bien largas, desde el Ebro hasta aquí, Santo Domingo de Silos, ya fundidos con otra ruta jacobea, la Ruta de la Lana, que viene hasta esta tierra desde Cuenca y que les va a llevar a Burgos en dos nuevas etapas: la primera hasta Mecerreyes (24 Km.) y de allí a Burgos (36 Km.), a unirse al Camino Francés, por el que el peregrino ha de andar otros 478 Km. para llegar a Compostela.

El auge de los Caminos de Santiago en los últimos años y la multitud de caminos que se han ido reivindicando recientemente hace que este tramo, que no llega a 250 Km., parezca poca cosa. Nada más lejos de la realidad. El peregrino ha podido ver con sus propios ojos un camino que, aún pareciendo apañado con lo que hay y dependiente de las circunstancias, con quiebros y cambios de sentido que parecen poco lógicos, es en realidad un camino muy viejo maltratado por el azar, los intereses y los siglos; un camino que relacionaba los reinos de Castilla y Aragón, una arteria por la que el Mediterráneo fluía hacia Galicia, atravesando Aragón, Castilla y León. Es casi milagroso que algunos tramos de este camino sean exactamente los mismos que pisaron los reyes cristianos en los siglos XI, XII y XIII y miles de peregrinos, como San Francisco de Asís.

La Asociación Soriana de Amigos del Camino de Santiago, que para dar vida de nuevo a este antiguo camino ha contado con la colaboración de los Ayuntamientos de todos los pueblos por los que discurre, espera que esta guía haya servido de ayuda al peregrino en el tránsito por nuestras tierras, en su largo y sacrificado viaje a Santiago de Compostela.



# Notas

---

---

---

---

---

---

---

---

---

---

---

---

---

---

---

---

---

---

---

---


---

---

---

---

---





[www.caminosantiagosoria.com](http://www.caminosantiagosoria.com)

